



ที่ อว ๘๒๐๐/๑๓๑๒

มหาวิทยาลัยทักษิณ  
อำเภอเมือง จังหวัดสงขลา  
๙๐๐๐๐

๔ เมษายน ๒๕๖๕

เรื่อง ขอแจ้งมติย่อการประชุมสภามหาวิทยาลัยทักษิณ ครั้งที่ ๔/๒๕๖๕

เรียน ศาสตราจารย์ ดร. ผดุงศักดิ์ รัตนเดโช (ประธานคณะกรรมการสรรหาอธิการบดี)

- สิ่งที่ส่งมาด้วย ๑) เอกสารประชุมสภามหาวิทยาลัย วาระที่ ๑.๒.๑ เรื่อง รายงานความก้าวหน้า  
การสรรหาผู้สมควรดำรงตำแหน่งอธิการบดี  
๒) เอกสารประชุมสภามหาวิทยาลัย วาระที่ ๑๐.๑ เรื่อง รายงานผลการดำเนินงานการ  
แก้ไขปัญหาพื้นที่มหาวิทยาลัยทักษิณ วิทยาเขตพัทลุง

ตามที่สภามหาวิทยาลัย ในการประชุมครั้งที่ ๔/๒๕๖๕ เมื่อวันที่ ๒ เมษายน ๒๕๖๕  
ได้รับทราบเรื่องรายงานความก้าวหน้าการสรรหาผู้สมควรดำรงตำแหน่งอธิการบดี และเรื่องรายงานผลการ  
ดำเนินงานการแก้ไขปัญหาพื้นที่มหาวิทยาลัยทักษิณ วิทยาเขตพัทลุง นั้น ทั้งนี้ ที่ประชุมมีมติที่เกี่ยวข้องกับ  
การสรรหาอธิการบดี ดังนี้

๓. ให้คณะกรรมการสรรหาอธิการบดีพิจารณาปรับขั้นตอนกระบวนการสรรหาอธิการบดีใหม่  
เพื่อนำผลการลงมติพิจารณาผู้สมควรดำรงตำแหน่งอธิการบดีของคณะกรรมการสรรหา  
อธิการบดี เสนอต่อที่ประชุมสภามหาวิทยาลัยภายในวันที่ลงมติหรือในวันถัดไป
๔. มอบคณะกรรมการสรรหาอธิการบดีแจ้งให้ผู้มีสิทธิ์เข้ารับการสรรหาดำรงตำแหน่งอธิการบดี  
จัดทำวิสัยทัศน์และแนวทางการบริหารมหาวิทยาลัยทักษิณ ๔ ปี เกี่ยวกับการแก้ไขปัญหาพื้นที่  
มหาวิทยาลัยทักษิณ วิทยาเขตพัทลุง

จึงเรียนมาเพื่อโปรดทราบและพิจารณาดำเนินการในส่วนที่เกี่ยวข้องด้วย จักขอบคุณยิ่ง

ขอแสดงความนับถือ

(อาจารย์สายพิน วิไลรัตน์)

รองอธิการบดีฝ่ายพัฒนาองค์กรและทรัพยากรบุคคล

เลขานุการสภามหาวิทยาลัย

ฝ่ายบริหารงานสภามหาวิทยาลัย

โทรศัพท์ ๐ ๗๔๓๑ ๗๖๓๕

ไปรษณีย์อิเล็กทรอนิกส์ : tsu\_spa@tsu.ac.th

## ระเบียบวาระที่ 1.2.1 เรื่อง รายงานความก้าวหน้าการสรรหาผู้สมควรดำรงตำแหน่งอธิการบดี

### 1. กฎหมาย ระเบียบ มติที่เกี่ยวข้อง

-

### 2. สารที่เสนอ

ศาสตราจารย์ ดร. ผดุงศักดิ์ รัตนเดโช อธิการบดีมหาวิทยาลัย ในฐานะประธานคณะกรรมการสรรหาอธิการบดี รายงานให้ที่ประชุมทราบความก้าวหน้าการดำเนินการสรรหาผู้สมควรดำรงตำแหน่งอธิการบดี ดังนี้

- 1) คณะกรรมการสรรหาฯ ได้ดำเนินการประชุม 3 ครั้ง
  - 1.1 ครั้งที่ 1 เมื่อวันที่ 21 มกราคม 2565 (คณะกรรมการทั้งชุด)
  - 1.2 ครั้งที่ 2 เมื่อวันที่ 2 กุมภาพันธ์ 2565 (คณะกรรมการทั้งชุด)
  - 1.3 ครั้งที่ 3 เมื่อวันที่ 16 มีนาคม 2565 (คณะอนุกรรมการ)

#### 2) ความโปร่งใส และการมีส่วนร่วมตามหลักธรรมาภิบาล

2.1 คณะกรรมการสรรหาฯ ดำเนินการชี้แจงกระบวนการสรรหาผู้สมควรดำรงตำแหน่งอธิการบดี เมื่อวันที่ 2 กุมภาพันธ์ 2565 ให้แก่ผู้ปฏิบัติงานในมหาวิทยาลัยสังกัดส่วนงานวิชาการและส่วนงานอื่น ผู้ปฏิบัติงานในมหาวิทยาลัยสังกัด 1 หน่วยงงานในส่วนงานตามมาตรา 9 (1) (2) (3) แห่งพระราชบัญญัติมหาวิทยาลัยทักษิณ พ.ศ. 2551 ผู้ปฏิบัติงานในสังกัดหน่วยงานในกำกับของมหาวิทยาลัย ผู้ปฏิบัติงานในสังกัดหน่วยงานลักษณะพิเศษ และนิสิตมหาวิทยาลัยทักษิณ เพื่อทราบ และดำเนินการรับฟังความคิดเห็นเกี่ยวกับคุณลักษณะของบุคคลที่สมควรได้รับการแต่งตั้งให้ดำรงตำแหน่งอธิการบดี สภาพปัญหาการบริหารงานมหาวิทยาลัยทักษิณในปัจจุบัน ข้อเสนอแนะวิธีการแก้ไขปัญหาต่าง ๆ และข้อเสนอแนะทิศทางการบริหารมหาวิทยาลัยในอนาคตด้วยระบบการประชุมอิเล็กทรอนิกส์โปรแกรม Cisco Webex ด้วยวาจา และให้เสนอความคิดเห็นในรูปแบบลายลักษณ์อักษรได้จนถึงวันที่ 31 มีนาคม 2565

2.2 คณะกรรมการสรรหาฯ เชิญผู้ปฏิบัติงานในมหาวิทยาลัย คณะกรรมการสมาคมศิษย์เก่ามหาวิทยาลัยทักษิณ ศิษย์เก่ามหาวิทยาลัยทักษิณ และนิสิตมหาวิทยาลัยทักษิณ เข้าร่วมรับฟังการแถลงวิสัยทัศน์และแนวทางการบริหารมหาวิทยาลัย ทางระบบการประชุมอิเล็กทรอนิกส์โปรแกรม Cisco Webex พร้อมทั้งได้กำหนดเผยแพร่วิสัยทัศน์และแนวทางการบริหารมหาวิทยาลัยของผู้มีสิทธิ์แถลงวิสัยทัศน์และแนวทางการบริหารมหาวิทยาลัย ในวันที่ 10 เมษายน 2565

#### 3) การรับสมัคร – เสนอชื่อ

กำหนดรับสมัคร-เสนอชื่อผู้มีคุณสมบัติเพื่อเข้ารับการสรรหาดำรงตำแหน่งอธิการบดี ตั้งแต่วันที่ 28 มกราคม 2565 ถึงวันที่ 28 กุมภาพันธ์

4) รายชื่อผู้สมัคร และผู้ได้รับการเสนอชื่อ

4.1 รายชื่อผู้สมัครเพื่อเข้าสู่กระบวนการสรรหาอธิการบดี จำนวน 2 คน ได้แก่ (เรียงชื่อตามลำดับตัวอักษร)

- (1) ศาสตราจารย์ ดร. จิติ หนูแก้ว
- (2) ผู้ช่วยศาสตราจารย์ ดร. วสันต์ กาญจนมุกดา

4.2 รายชื่อผู้ได้รับการเสนอชื่อเพื่อเข้าสู่กระบวนการสรรหาอธิการบดี จำนวน 10 คน ได้แก่ (เรียงชื่อตามลำดับตัวอักษร)

- (1) ศาสตราจารย์ ดร. กรกฎ ทองชะโชค
- (2) ศาสตราจารย์ ดร. เกรียงศักดิ์ เจริญวงศ์ศักดิ์
- (3) รองศาสตราจารย์เกษม อัครวีรัตน์กุล
- (4) ศาสตราจารย์ ดร. จิติ หนูแก้ว
- (5) รองศาสตราจารย์ ดร. อนุพงษ์ จิตรนิรัตน์
- (6) ผู้ช่วยศาสตราจารย์ ดร. ถาวร จันทโชติ
- (7) ดร. ปริญญา หอมอเนก
- (8) ผู้ช่วยศาสตราจารย์ ดร. วสันต์ กาญจนมุกดา
- (9) รองศาสตราจารย์ ดร. สมเกียรติ สายธนู
- (10) อาจารย์ ดร. สุชาติ สุขสถิต

5) การทาบทาม

ประธานคณะกรรมการสรรหาฯ ได้ดำเนินการทาบทามผู้ได้รับการเสนอชื่อ จำนวน 10 คน เพื่อนำเข้าสู่กระบวนการสรรหาตำแหน่งอธิการบดี ปรากฏว่ามีผู้ตอบรับการทาบทามจำนวน 4 คน ได้แก่ (เรียงชื่อตามลำดับตัวอักษร)

- (1) ศาสตราจารย์ ดร. จิติ หนูแก้ว
- (2) รองศาสตราจารย์ ดร. อนุพงษ์ จิตรนิรัตน์
- (3) ผู้ช่วยศาสตราจารย์ ดร. วสันต์ กาญจนมุกดา
- (4) รองศาสตราจารย์ ดร. สมเกียรติ สายธนู

6) การตรวจสอบคุณสมบัติ

คณะกรรมการสรรหาอธิการบดี ได้แก่ ศาสตราจารย์ ดร. สมคิด เลิศไพฑูรย์ ประธานสภาคณาจารย์และพนักงาน และกรรมการสภามหาวิทยาลัยประเทษผู้แทนพนักงานซึ่งมิใช่คณาจารย์ประจำ (นายสุพงศ์ แซ่อิว) ได้ดำเนินการตรวจสอบคุณสมบัติของผู้สมัครและผู้ตอบรับการทาบทาม เมื่อวันที่ 16 มีนาคม 2564 ซึ่งมีรายชื่อผู้ผ่านการตรวจสอบคุณสมบัติ จำนวน 4 คน ได้แก่ (เรียงชื่อตามลำดับตัวอักษร)

- (1) ศาสตราจารย์ ดร. จิติ หนูแก้ว
- (2) รองศาสตราจารย์ ดร. อนุพงษ์ จิตรนิรัตน์
- (3) ผู้ช่วยศาสตราจารย์ ดร. วสันต์ กาญจนมุกดา
- (4) รองศาสตราจารย์ ดร. สมเกียรติ สายธนู

7) การแถลงวิสัยทัศน์และแนวทางการบริหารมหาวิทยาลัย

กำหนดให้ผู้มีสิทธิ์นำเสนอวิสัยทัศน์และแนวทางการบริหารมหาวิทยาลัย แถลงวิสัยทัศน์และแนวทางการบริหารมหาวิทยาลัย 4 ปี ต่อคณะกรรมการสรรหาฯ และสัมภาษณ์ ในวันที่ 26 เมษายน 2565 โดยกำหนดให้ใช้เวลาในการแถลงวิสัยทัศน์และแนวทางการบริหารมหาวิทยาลัย คนละไม่เกิน 20 นาทีและตอบข้อสัมภาษณ์โดยใช้เวลาคนละไม่เกิน 20 นาที

8) การเสนอผลสรรหาผู้สมควรดำรงตำแหน่งอธิการบดีต่อสภามหาวิทยาลัย

กำหนดเสนอผลการพิจารณาผู้สมควรดำรงตำแหน่งอธิการบดีให้นายกสภามหาวิทยาลัยในวันที่ 29 เมษายน 2565 เพื่อนำเรื่องบรรจุเข้าวาระการประชุมสภามหาวิทยาลัย ครั้งที่ 5/2565 วันที่ 7 พฤษภาคม 2565

3. ประเด็นที่เสนอ

เสนอที่ประชุมทราบรายงานความก้าวหน้าการสรรหาผู้สมควรดำรงตำแหน่งอธิการบดี

4. ผู้เสนอเรื่องต่อที่ประชุม

ศาสตราจารย์ ดร. ผดุงศักดิ์ รัตนเดโช ประธานคณะกรรมการสรรหาอธิการบดี

5. เรื่องที่เสนอได้ผ่านกระบวนการพิจารณาจากคณะกรรมการชุดต่าง ๆ ดังนี้

-

6. เอกสารประกอบการประชุม ... ดังแนบ

ประกาศคณะกรรมการสรรหาอธิการบดีมหาวิทยาลัยทักษิณฉบับที่ 3 เรื่อง รายชื่อผู้มีสิทธิ์จัดส่งวิสัยทัศน์และแนวทางการบริหารมหาวิทยาลัยทักษิณ และกำหนดการแถลงวิสัยทัศน์และแนวทางการบริหารมหาวิทยาลัยทักษิณต่อคณะกรรมการสรรหาอธิการบดี

7. มติ

.....  
.....  
.....  
.....  
.....  
.....  
.....



ประกาศคณะกรรมการสรรหาอธิการบดีมหาวิทยาลัยทักษิณ

ฉบับที่ ๓

เรื่อง รายชื่อผู้มีสิทธิจัดตั้งวิสัยทัศน์และแนวทางการบริหารมหาวิทยาลัยทักษิณ และ  
กำหนดการแถลงวิสัยทัศน์และแนวทางการบริหารมหาวิทยาลัยทักษิณต่อคณะกรรมการสรรหาอธิการบดี

.....

ตามที่ได้มีการประกาศคณะกรรมการสรรหาอธิการบดีมหาวิทยาลัยทักษิณ ฉบับที่ ๑ ลงวันที่ ๒๑ มกราคม พ.ศ. ๒๕๖๕ และฉบับที่ ๒ ลงวันที่ ๑ มีนาคม พ.ศ. ๒๕๖๕ แจ้งรายละเอียดและขั้นตอนเกี่ยวกับการสรรหาอธิการบดีมหาวิทยาลัยทักษิณ มาตามลำดับแล้วนั้น บัดนี้ระยะเวลาการรับสมัครและการเสนอชื่อบุคคลที่จะเข้าสู่การพิจารณาความเหมาะสมในขั้นต้นได้สิ้นสุดลงแล้ว และเพื่อให้ประชาคมได้ทราบความคืบหน้าและกระบวนการสรรหาที่จะดำเนินการต่อไป จึงออกประกาศไว้ ดังต่อไปนี้

๑. รายชื่อผู้สมัครเพื่อเข้าสู่กระบวนการสรรหาอธิการบดี จำนวน ๒ คน ได้แก่ (เรียงชื่อตามลำดับตัวอักษร)

- (๑) ศาสตราจารย์ ดร. จิติ หนูแก้ว
- (๒) ผู้ช่วยศาสตราจารย์ ดร. วสันต์ กาญจนมุกดา

๒. รายชื่อผู้ได้รับการเสนอชื่อเพื่อเข้าสู่กระบวนการสรรหาอธิการบดี จำนวน ๑๐ คน ได้แก่ (เรียงชื่อตามลำดับตัวอักษร)

- (๑) ศาสตราจารย์ ดร. กรกฎ ทองชะไขค
- (๒) ศาสตราจารย์ ดร. เกรียงศักดิ์ เจริญวงศ์ศักดิ์
- (๓) รองศาสตราจารย์เกษม อัครวีรัตน์กุล
- (๔) ศาสตราจารย์ ดร. จิติ หนูแก้ว
- (๕) รองศาสตราจารย์ ดร. อนุรักษ์ จิตรนิรัตน์
- (๖) ผู้ช่วยศาสตราจารย์ ดร. ถาวร จันทร์โชติ
- (๗) ดร. ปริญา หอมอนเก
- (๘) ผู้ช่วยศาสตราจารย์ ดร. วสันต์ กาญจนมุกดา
- (๙) รองศาสตราจารย์ ดร. สมเกียรติ สายธนู
- (๑๐) อาจารย์ ดร. สุชาติ สุขสถิตย์

๓. รายชื่อผู้ตอบรับการทาบทามเพื่อเข้าสู่กระบวนการสรรหาดำรงตำแหน่งอธิการบดี จำนวน ๔ คน ได้แก่ (เรียงชื่อตามลำดับตัวอักษร)

- (๑) ศาสตราจารย์ ดร. จิติ หนูแก้ว
- (๒) รองศาสตราจารย์ ดร. อนุรักษ์ จิตรนิรัตน์
- (๓) ผู้ช่วยศาสตราจารย์ ดร. วสันต์ กาญจนมุกดา
- (๔) รองศาสตราจารย์ ดร. สมเกียรติ สายธนู

๔. รายชื่อตอบรับการทาบทาม ที่ผ่านการตรวจสอบคุณสมบัติ จำนวน ๔ คน ได้แก่ (เรียงชื่อตามลำดับตัวอักษร)

- (๑) ศาสตราจารย์ ดร. จิติ หนูแก้ว
- (๒) รองศาสตราจารย์ ดร. ญฐพงศ์ จิตรนิรัตน์
- (๓) ผู้ช่วยศาสตราจารย์ ดร. วสันต์ กาญจนมุกดา
- (๔) รองศาสตราจารย์ ดร. สมเกียรติ สายธนู

๕. ให้บุคคลที่มีรายชื่อตามข้อ ๔ เป็นผู้มีสิทธิ์จัดส่งวิสัยทัศน์และแนวทางการบริหารมหาวิทยาลัย ทักษิณ ๔ ปี และเป็นผู้มีสิทธิ์แถลงวิสัยทัศน์และแนวทางการบริหารมหาวิทยาลัย ทักษิณ ต่อคณะกรรมการสรรหาอธิการบดี โดยกำหนดให้จัดส่งวิสัยทัศน์และแนวทางการบริหารมหาวิทยาลัย ทักษิณ ๔ ปี ให้ประธานคณะกรรมการสรรหาอธิการบดี ตั้งแต่วันที่ ๑๗ มีนาคม ๒๕๖๕ ถึงวันที่ ๕ เมษายน ๒๕๖๕ สิ้นสุดเวลา ๑๗.๐๐ น. (ตามเวลาของประเทศไทย) ทาง E-mail : president.thaksin@gmail.com ด้วยไฟล์ PDF (ตัวอักษร TH Sarabun PSK ขนาด ๑๖) และยืนยันการจัดส่งไปยังนางสาวจินตนา นาคจินดา ผู้ปฏิบัติหน้าที่หัวหน้าสำนักงานสภามหาวิทยาลัย ในฐานะเลขานุการคณะกรรมการสรรหาอธิการบดี ภายหลังจากจัดส่งเรียบร้อยแล้ว ทางโทรศัพท์ หมายเลข ๐๘-๔๒๕๗-๗๔๓๓

๖. วันที่ ๑๐ เมษายน ๒๕๖๕ เวลา ๑๘.๐๐ น. คณะกรรมการสรรหาอธิการบดีเผยแพร่วิสัยทัศน์และแนวทางการบริหารมหาวิทยาลัยของผู้มีสิทธิ์แถลงวิสัยทัศน์และแนวทางการบริหารมหาวิทยาลัย และลิงก์เข้ารับฟังการแถลงวิสัยทัศน์และแนวทางการบริหารมหาวิทยาลัย ทางเว็บไซต์ฝ่ายบริหารงานสภามหาวิทยาลัย และ Facebook : Tsucouncil Tsuspa”

๘. วันที่ ๒๖ เมษายน ๒๕๖๕ มีกำหนดการ ดังนี้

(๑) คณะกรรมการสรรหาอธิการบดี ขอเชิญผู้ปฏิบัติงานในมหาวิทยาลัย คณะกรรมการสมาคมศิษย์เก่ามหาวิทยาลัยทักษิณ ศิษย์เก่ามหาวิทยาลัยทักษิณ และนิสิตมหาวิทยาลัยทักษิณ เข้าร่วมรับฟังการแถลงวิสัยทัศน์และแนวทางการบริหารมหาวิทยาลัย ทางระบบการประชุมอิเล็กทรอนิกส์โปรแกรม Cisco Webex โดยเปิดระบบเข้าประชุม ตั้งแต่เวลา ๑๐.๑๐ น. – ๑๔.๓๐ น.

(๒) เวลา ๑๐.๒๐ น. – ๑๔.๓๐ น. คณะกรรมการสรรหาอธิการบดีรับฟังการแถลงวิสัยทัศน์และแนวทางการบริหารมหาวิทยาลัย ๔ ปี และสัมภาษณ์ผู้ตอบรับการทาบทาม ณ ห้องประชุม ๑๘๔๒๗ ชั้น ๔ อาคาร ๕๐ ปี วิศวกรรมศาสตร์ มหาวิทยาลัยทักษิณ วิทยาเขตสงขลา โดยกำหนดให้ใช้เวลาในการแถลงวิสัยทัศน์และแนวทางการบริหารมหาวิทยาลัย คนละไม่เกิน ๒๐ นาทีและตอบข้อสัมภาษณ์โดยใช้เวลาคนละไม่เกิน ๒๐ นาทีตามกำหนด ดังนี้

- |                             |  |
|-----------------------------|--|
| (๒.๑) เวลา ๑๐.๒๐ – ๑๑.๐๐ น. | ศาสตราจารย์ ดร. จิติ หนูแก้ว             |
| (๒.๒) เวลา ๑๑.๑๐ – ๑๑.๕๐ น. | รองศาสตราจารย์ ดร. ญฐพงศ์ จิตรนิรัตน์    |
| (๒.๓) เวลา ๑๓.๐๐ – ๑๓.๔๐ น. | ผู้ช่วยศาสตราจารย์ ดร. วสันต์ กาญจนมุกดา |
| (๒.๔) เวลา ๑๓.๕๐ – ๑๔.๓๐ น. | รองศาสตราจารย์ ดร. สมเกียรติ สายธนู      |

จึงประกาศมาเพื่อทราบโดยทั่วกัน

ประกาศ ณ วันที่ ๑๖ มีนาคม พ.ศ. ๒๕๖๕



(ศาสตราจารย์ ดร. ผดุงศักดิ์ รัตนเดโช)

อุปนายกสภามหาวิทยาลัยทักษิณ

ประธานคณะกรรมการสรรหาอธิการบดีมหาวิทยาลัยทักษิณ

**ระเบียบวาระที่ 10.1 เรื่อง รายงานผลการดำเนินงานการแก้ไขปัญหาพื้นที่มหาวิทยาลัยทักษิณ  
วิทยาเขตพัทลุง**

**1. กฎหมาย/ข้อบังคับ/ระเบียบ/มติที่เกี่ยวข้อง**

สภามหาวิทยาลัยรับทราบรายงานผลการดำเนินงานการแก้ไขปัญหาพื้นที่มหาวิทยาลัยทักษิณ วิทยาเขตพัทลุง โดยอาศัยอำนาจตามความในมาตรา 22 (16) แห่งพระราชบัญญัติมหาวิทยาลัยทักษิณ พ.ศ. 2551 ได้บัญญัติไว้ว่าสภามหาวิทยาลัยมีอำนาจและหน้าที่ควบคุมดูแลกิจการทั่วไปของมหาวิทยาลัย อำนาจและหน้าที่เช่นว่านี้ให้รวมถึงปฏิบัติหน้าที่อื่นเกี่ยวกับกิจการของมหาวิทยาลัยที่มีได้ระบุให้เป็นหน้าที่ของผู้ใดโดยเฉพาะ

**2. สารที่เสนอ**

มหาวิทยาลัยทักษิณ (มหาวิทยาลัยศรีนครินทรวิโรฒ สงขลาเดิม) ได้มีหนังสือขอใช้พื้นที่ สาธารณประโยชน์ “ทุ่งสระ” ในพื้นที่ตำบลพนางตุง อำเภอควนขนุน จังหวัดพัทลุง เพื่อก่อตั้งมหาวิทยาลัย ทักษิณ วิทยาเขตพัทลุง ต่อผู้ว่าราชการจังหวัดพัทลุง เมื่อปี พ.ศ. 2533 เนื้อที่ประมาณ 16,000 ไร่ และเมื่อปี พ.ศ. 2534 กระทรวงมหาดไทยได้อนุญาตให้มหาวิทยาลัยใช้พื้นที่ดังกล่าว เนื้อที่ประมาณ 4,000 ไร่ ซึ่งต่อมาเมื่อ ปี พ.ศ. 2537 สำนักงานนโยบายและแผนสิ่งแวดล้อมแห่งชาติแจ้งให้มหาวิทยาลัยชะลอการก่อสร้างในพื้นที่ สาธารณประโยชน์ “ทุ่งสระ” ตำบลพนางตุง เนื่องจากจะส่งผลกระทบต่อสิ่งแวดล้อม มหาวิทยาลัยจึงขอใช้ ที่ดินสาธารณประโยชน์ “ทุ่งสระ” ตำบลพนางตุง บริเวณพื้นที่ทางด้านทิศตะวันตก เนื้อที่ประมาณ 1,500 ไร่ และจังหวัดพัทลุงได้อนุมัติให้มหาวิทยาลัยใช้พื้นที่ดังกล่าวเมื่อปี พ.ศ. 2537 และพื้นที่ดังกล่าวไม่เพียงพอ สำหรับแผนการดำเนินของมหาวิทยาลัย มหาวิทยาลัยจึงมีนโยบายในการเร่งขยายงานไปยังพื้นที่ที่ สาธารณประโยชน์ “ทุ่งลานโย” ตำบลบ้านพร้าว อำเภอป่าพะยอม จังหวัดพัทลุง ดังนั้น มหาวิทยาลัยทักษิณ วิทยาเขตพัทลุง จึงมี 2 พื้นที่ ได้แก่ พื้นที่ป่าพะยอม และพื้นที่พนางตุง ต่อมาจังหวัดพัทลุงได้อนุมัติให้มหาวิทยาลัย ทักษิณ (มหาวิทยาลัยศรีนครินทรวิโรฒ ภาคใต้) ใช้ที่ดินสาธารณประโยชน์ เนื้อที่ดิน จำนวนประมาณ 3,500 ไร่ เป็นสถานที่ตั้งมหาวิทยาลัยทักษิณ วิทยาเขตพัทลุง ตามหนังสือจังหวัด ที่ พท 0020/20949 ลงวันที่ 20 ธันวาคม 2537 และเมื่อวันที่ 9 พฤษภาคม 2538 คณะรัฐมนตรีได้อนุมัติให้มหาวิทยาลัยเปลี่ยนแปลงสถานที่ ก่อสร้างจากพื้นที่เดิมบริเวณทะเลน้อย จังหวัดพัทลุง เป็นที่ดินทุ่งสระสาธารณประโยชน์ ตำบลพนางตุง อำเภอควนขนุน จังหวัดพัทลุง เนื้อที่ประมาณ 1,500 ไร่ และที่ดินสาธารณประโยชน์ทุ่งลานโย ตำบลบ้าน พพร้าว กิ่งอำเภอป่าพะยอม จังหวัดพัทลุง เนื้อที่ประมาณ 3,500 ไร่

## พื้นที่สาธารณประโยชน์ “ทุ่งลานโย” ตำบลบ้านพร้าว อำเภอบ้านพะยอม จังหวัดพัทลุง

ด้วยมหาวิทยาลัยทักษิณได้รับการอนุญาตให้ใช้ที่ดินสาธารณประโยชน์ “ทุ่งลานโย” ตำบลบ้านพร้าว อำเภอบ้านพะยอม จังหวัดพัทลุง จากจังหวัดพัทลุงและจากกระทรวงมหาดไทย ตั้งแต่ปี พ.ศ. 2537 เนื้อที่ประมาณ 3,500 ไร่ โดยจังหวัดพัทลุงได้แต่งตั้งคณะกรรมการสนับสนุนและดำเนินงานกรณีการจัดตั้งมหาวิทยาลัยศรีนครินทรวิโรฒ ภาคใต้ เพื่อสำรวจทรัพย์สินและผลอาสินของราษฎร ในที่ดินสาธารณประโยชน์ “ทุ่งลานโย” ตำบลบ้านพร้าว กิ่งอำเภอบ้านพะยอม จังหวัดพัทลุง เมื่อปี พ.ศ. 2538 และมหาวิทยาลัย ได้จ่ายค่าชดเชยทรัพย์สิน ผลอาสิน และ ค่าหักร้างถางพง ให้แก่ราษฎรที่ได้รับผลกระทบจากการจัดตั้งมหาวิทยาลัย ตั้งแต่ปี 2540 - 2542 จำนวน 628 ราย จำนวนเงินทั้งสิ้น 47,607,912 บาท (สี่สิบล้านเก้าแสนเจ็ดพันเก้าร้อยสิบสองบาทถ้วน)

สำหรับการแก้ไขปัญหาให้แก่ราษฎรที่ได้รับผลกระทบฯ ได้ดำเนินการตามมติของคณะกรรมการพิจารณาดำเนินการจัดที่ดินให้แก่ราษฎรที่ได้รับผลกระทบจากการจัดตั้งมหาวิทยาลัยทักษิณ โดยมีรองผู้ว่าราชการจังหวัดพัทลุง เป็นประธานกรรมการ โดยให้มีการกันพื้นที่จำนวน 300 ไร่ เป็นที่ตั้งของหมู่บ้านทุ่งลานโยพัฒนา พื้นที่หมู่ที่ 8 ตำบลบ้านพร้าว เพื่อจัดสรรพื้นที่ทำกินให้แก่ราษฎรที่มีบ้านเลขที่ที่ได้รับผลกระทบฯ (มีเลขที่บ้านในพื้นที่ที่มหาวิทยาลัยขอใช้ฯ) รายละเอียด 2 ไร่ จำนวน 90 ราย โดยมหาวิทยาลัย ได้รับจัดสรรงบประมาณ จำนวน 3,960,290 บาท (สามล้านเก้าแสนหกหมื่นสองร้อยเก้าสิบบาทถ้วน) ในการจัดทำระบบสาธารณูปโภคพื้นฐานในหมู่บ้านทุ่งลานโยพัฒนา ได้แก่ การปรับพื้นที่ ทำถนน และถมดินในแปลงที่ดิน, ระบบท่อประปา, ไฟฟ้า, ท่อระบายน้ำ และได้กันพื้นที่ออกจากพื้นที่ขอใช้ฯ และขอถอนสภาพที่ดินสาธารณประโยชน์ เพื่อลดผลกระทบด้านที่ดินทำกิน

เมื่อปี พ.ศ. 2541 มหาวิทยาลัยทักษิณได้เข้าใช้ประโยชน์และเริ่มการก่อสร้างอาคารสำนักงาน และเปิดทำการเรียนการสอนตั้งแต่ปีการศึกษา 2547 จนถึงปัจจุบัน

ต่อมาเมื่อวันที่ 1 เมษายน 2553 สำนักงานที่ดินจังหวัดพัทลุงได้ออกหนังสือสำคัญสำหรับที่หลวง (นสล.) เลขที่ พท 0258 ปรากฏว่าพื้นที่บางส่วนที่มหาวิทยาลัยได้รับอนุญาตให้ใช้ที่ดินได้ทับซ้อนกับที่ดิน ส.ป.ก. จำนวน 2 พื้นที่ ดังนี้

1. พื้นที่ฟาร์มบางส่วนของคณะเทคโนโลยีและการพัฒนาชุมชนได้ทับซ้อนกับที่ดิน ส.ป.ก. บริเวณโรงเรียนเลี้ยงโค โรงเรียนเลี้ยงสุกร โรงเรียนเลี้ยงไก่ และถนนลาดยางความยาวประมาณ 500 เมตร เนื้อที่ 92 ไร่ 1 งาน 11 ตารางวา

2. พื้นที่หมู่บ้านทุ่งลานโยพัฒนาบางส่วน หมู่ที่ 8 ตำบลบ้านพร้าว ซึ่งเป็นพื้นที่ที่ได้จัดสรรให้แก่ราษฎรที่ได้รับผลกระทบจากการจัดตั้งมหาวิทยาลัยทักษิณ วิทยาเขตพัทลุง รายละเอียด 2 ไร่ จำนวน 90 ราย อยู่ในเขต ส.ป.ก. บางส่วน ส่งผลให้ที่ดิน จำนวน 39 แปลง ที่จัดสรรให้แก่ราษฎร จำนวน 39 ราย เนื้อที่ประมาณ 78 ไร่ โดยมหาวิทยาลัย ต้องคืนพื้นที่บางส่วนที่ทับซ้อนกับที่ดิน ส.ป.ก. ให้แก่ ส.ป.ก. และต้องจัดหาพื้นที่ใหม่ให้แก่ราษฎรที่ได้รับผลกระทบฯ



ต่อมา เมื่อปี พ.ศ. 2551 มหาวิทยาลัยทักษิณได้เปลี่ยนสถานภาพเป็นมหาวิทยาลัยในกำกับของรัฐ ทำให้การดำเนินการขอใช้และขอลอนสภาพที่ดินสาธารณประโยชน์ของมหาวิทยาลัยทักษิณซึ่งอยู่ระหว่างการดำเนินการของจังหวัดพัทลุงไม่สามารถดำเนินการต่อไปได้ เพราะกรมที่ดินพิจารณาว่ามหาวิทยาลัยทักษิณไม่เป็นทบวงการเมือง ตามนิยามของระเบียบกระทรวงมหาดไทย ว่าด้วยวิธีปฏิบัติเกี่ยวกับการถอนสภาพ การจัดขึ้นทะเบียน และการจัดหาผลประโยชน์ที่ดินของรัฐ ตามประมวลกฎหมายที่ดิน พ.ศ. 2550 ซึ่งกำหนดให้ผู้ยื่นคำขอใช้และถอนสภาพต้องเป็นทบวงการเมือง

เพื่อให้การดำเนินการขอใช้ฯ และขอลอนสภาพที่ดินของมหาวิทยาลัยดำเนินการถูกต้องตามระเบียบต่อไป โดยเมื่อปี 2554 สำนักงานคณะกรรมการการอุดมศึกษาได้มีหนังสือถึงสำนักงานคณะกรรมการกฤษฎีกา เพื่อพิจารณาตีความกรณีสิทธิการขอลอนสภาพที่ดินสาธารณประโยชน์ “ทุ่งลานโย” และที่ดินสาธารณประโยชน์ “ทุ่งสระ” ของมหาวิทยาลัย ต่อมาสำนักงานคณะกรรมการกฤษฎีกาได้แจ้งว่ากระทรวงศึกษาธิการมีอำนาจหน้าที่ส่งเสริมและกำกับดูแลการศึกษาระดับอุดมศึกษา และมีฐานะเป็นทบวงการเมืองตามที่กำหนดในประมวลกฎหมายที่ดินและระเบียบกระทรวงมหาดไทย ว่าด้วยวิธีปฏิบัติเกี่ยวกับการถอนสภาพ การจัดขึ้นทะเบียน และการจัดหาผลประโยชน์ที่ดินของรัฐตามประมวลกฎหมายที่ดิน พ.ศ. 2551 สามารถที่จะดำเนินการขอลอนสภาพที่ดินสาธารณประโยชน์ทั้งสองแห่งได้ และให้มหาวิทยาลัยดำเนินการขอใช้ฯ และขอลอนสภาพใหม่ โดยให้รัฐมนตรีว่าการกระทรวงศึกษาธิการที่มีอำนาจกำกับดูแลมหาวิทยาลัยเป็นผู้ดำเนินการ

ต่อมากระทรวงศึกษาธิการได้มอบอำนาจให้มหาวิทยาลัยทักษิณเป็นผู้ดำเนินการยื่นเรื่องการขอลอนสภาพใช้ประโยชน์ที่ดินของรัฐ ตามมาตรา 9 แห่งประมวลกฎหมายที่ดิน พ.ศ. 2543 และขอลอนสภาพที่ดินตามระเบียบกระทรวงมหาดไทยว่าด้วยวิธีปฏิบัติเกี่ยวกับการถอนสภาพ การจัดขึ้นทะเบียนและการจัดหาผลประโยชน์ที่ดินของรัฐ ตามประมวลกฎหมายที่ดิน พ.ศ. 2550 และมหาวิทยาลัยทักษิณได้ดำเนินการยื่นเรื่องการขอใช้ฯ และขอลอนสภาพที่ดิน ทั้ง 2 พื้นที่ คือ พื้นที่สาธารณประโยชน์ “ทุ่งลานโย” ตำบลบ้านพร้าว เนื้อที่ประมาณ 2,711 ไร่ 65 ตารางวา และพื้นที่สาธารณประโยชน์ “ทุ่งสระ” ตำบลพนาสูง เนื้อที่ 188 ไร่ 1 งาน 77 ตารางวา ต่อผู้ว่าราชการจังหวัดพัทลุง ตั้งแต่ปี พ.ศ. 2555

เนื่องจากการดำเนินการขอใช้ฯ และขอลอนสภาพที่ดิน ไม่ได้ดำเนินการอย่างต่อเนื่องตั้งแต่ต้น ทำให้มีราษฎรเข้ามาบุกรุกในที่ดินสาธารณประโยชน์ “ทุ่งลานโย” ตำบลบ้านพร้าว ที่มหาวิทยาลัย ขอใช้ฯ และขอลอนสภาพที่ดินเพิ่มเติม เพื่อให้การดำเนินงานแก้ไขปัญหาที่ดินฯ เป็นไปตามระเบียบ/ข้อกำหนดของหน่วยงานต่างๆ ที่รับผิดชอบเรื่องนี้ เมื่อ ปี พ.ศ. 2557 จังหวัดพัทลุงโดยผู้ว่าราชการจังหวัดพัทลุงได้มีการแต่งตั้งคณะกรรมการแก้ไขปัญหาพื้นที่มหาวิทยาลัยทักษิณ วิทยาเขตพัทลุง จำนวน 3 ชุด เพื่อดำเนินการแก้ไขปัญหาที่ดินของมหาวิทยาลัยทักษิณ และแก้ไขปัญหาให้แก่ราษฎรที่ได้รับผลกระทบฯ ดังนี้

1) คณะกรรมการแก้ไขปัญหาพื้นที่มหาวิทยาลัยทักษิณ วิทยาเขตพัทลุง (ผู้ว่าราชการจังหวัดพัทลุง ประธานคณะกรรมการฯ) ตามคำสั่งจังหวัดพัทลุง ที่ 347/2560 ลงวันที่ 21 กุมภาพันธ์ 2560 (ยกเลิกคำสั่งที่ 384/2557)

2) คณะทำงานแก้ไขปัญหาพื้นที่ “ทุ่งลานโย” ตำบลบ้านพร้าว อำเภอป่าพะยอม จังหวัดพัทลุง มหาวิทยาลัยทักษิณ วิทยาเขตพัทลุง (นายสุพัฒน์ ธรรมเพชร ประธานคณะทำงานฯ) ตามคำสั่งจังหวัดพัทลุง ที่ 1181/2561 ลงวันที่ 12 มิถุนายน 2561 (ยกเลิกคำสั่ง 385/2557)

3) คณะทำงานแก้ไขปัญหาพื้นที่ “ทุ่งสระ” ตำบลพนางตุง อำเภอควนขนุน จังหวัดพัทลุง มหาวิทยาลัยทักษิณ วิทยาเขตพัทลุง (นายสุพัฒน์ ธรรมเพชร ประธานคณะทำงานฯ) ตามคำสั่งจังหวัดพัทลุง ที่ 425/2557 ลงวันที่ 14 มีนาคม 2557

คณะกรรมการแก้ไขปัญหาพื้นที่มหาวิทยาลัยทักษิณ วิทยาเขตพัทลุง ได้มีการดำเนินงานเพื่อแก้ไขปัญหาอย่างต่อเนื่องจนถึงปัจจุบัน ซึ่งได้มีการสรุปประเด็นการแก้ไขปัญหา จำนวน 7 ประเด็น ดังนี้

1) การดำเนินการขอใช้ฯ และขอลอนสภาพที่ดินสาธารณะประโยชน์ “ทุ่งลานโย” ตำบลบ้านพร้าว อำเภอป่าพะยอม จังหวัดพัทลุง ให้แล้วเสร็จ

2) การขอใช้ที่ดินภายในป่าสงวนแห่งชาติ “ป่าเกาะเต่า - คลองเรียน” เนื้อที่ 543 ไร่ 1 งาน 95.7 ตารางวา ต่อสำนักงานทรัพยากรธรรมชาติและสิ่งแวดล้อมจังหวัดพัทลุง

3) การดำเนินการขออนุญาตเข้าทำประโยชน์ในเขตป่า ตามมาตรา 54 แห่งพระราชบัญญัติป่าไม้ พุทธศักราช 2484 พื้นที่ตำบลบ้านพร้าว เนื้อที่ 2,167 ไร่ 2 งาน 69.3 ตารางวา และพื้นที่ตำบลพนางตุง เนื้อที่ 188 ไร่ 1 งาน 77 ตารางวา ต่อศูนย์ป่าไม้พัทลุง

4) การแก้ไขปัญหาที่ดินกรณีพื้นที่ฟาร์มคณะเทคโนโลยีและการพัฒนาชุมชนทับซ้อนกับเขตปฏิรูปที่ดิน (ส.ป.ก.)

5) การดำเนินการกรณีราษฎรบุกรุกที่ดินสาธารณะประโยชน์ “ทุ่งลานโย” ตำบลบ้านพร้าว อำเภอป่าพะยอม จังหวัดพัทลุง ที่มหาวิทยาลัยขอใช้ฯ และขอลอนสภาพที่ดิน เนื้อที่ 2,711 ไร่ 65 ตารางวา

6) การดำเนินการจัดสรรพื้นที่ให้แก่ราษฎรที่ได้รับผลกระทบกรณีพื้นที่หมู่บ้านทุ่งลานโยพัฒนา บางส่วนทับซ้อนที่ดิน ส.ป.ก. จำนวน 39 ราย และราษฎรที่ขอรับการเยียวยา จำนวน 3 ราย ตามมติของคณะทำงานแก้ไขปัญหาพื้นที่ “ทุ่งลานโย” ตำบลบ้านพร้าว อำเภอป่าพะยอม จังหวัดพัทลุง รวมจำนวน 42 ราย (จำนวน 42 แปลง)

7) กรณีการร้องเรียนของราษฎรต่อหน่วยงานราชการต่าง ๆ

1. การดำเนินการขอใช้ฯ และขออนุญาตที่ดินสาธารณะประโยชน์ “ทุ่งลานโย” ตำบลบ้านพร้าว อำเภอบ้านแพะยอม จังหวัดพัทลุง ให้แล้วเสร็จ

1.1 การดำเนินการขออนุญาตใช้ประโยชน์ในที่ดินของรัฐ ตามมาตรา 9 แห่งประมวลกฎหมายที่ดิน พ.ศ. 2543 มีทั้งหมด 12 ขั้นตอน ขณะนี้ดำเนินการขั้นตอนที่ 5 รายละเอียด ดังนี้

ลำดับที่	พ.ศ.	ผลการดำเนินงาน	ขั้นตอน
1.	2555	<p>1.1 กระทรวงศึกษาธิการได้มอบอำนาจให้มหาวิทยาลัยทักษิณ ดำเนินการขอใช้ฯ และขออนุญาตที่ดิน ทั้ง 2 พื้นที่ คือ พื้นที่ป่าพะยอม และพื้นที่พนางตุง</p> <p>1.2 มหาวิทยาลัยทักษิณได้ยื่นคำขอขอใช้ฯ และขออนุญาตที่ดิน พื้นที่ป่าพะยอม เนื้อที่ 2,711 ไร่ 65 ตารางวา ต่อผู้ว่าราชการจังหวัดพัทลุง</p> <p>1.3 มหาวิทยาลัย ได้ดำเนินการยื่นคำขอ (แบบ ท.ด. 64) พร้อมโครงการ/แผนงาน เหตุผลความจำเป็น วัตถุประสงค์ วิธีการดำเนินการ งบประมาณ แผนที่สังเขป ต่อ นายอำเภอบ้านแพะยอม</p>	1
		1.4 อำเภอบ้านแพะยอมได้มอบเจ้าหน้าที่ออกไปตรวจสอบข้อเท็จจริง ตามแบบ ท.ด. 66 และออกไปชั้นสูตรตามแบบ ท.ด.67 และสอบประวัติความเป็นมา	2
	2555	1.5 อำเภอบ้านแพะยอมได้รวบรวมเอกสารรายงานต่อ นายอำเภอบ้านแพะยอม	3
		1.6 อำเภอบ้านแพะยอมได้ประกาศตามแบบ ท.ด. 25 กำหนด 30 วัน ไม่มีการคัดค้านของราษฎร และได้ส่งเรื่องพร้อมความเห็นให้ จังหวัดพัทลุงพิจารณาอนุญาตตามขั้นตอนต่อไป	4
2.	2556	<p>จังหวัดพัทลุงได้ประสานงานกับหน่วยงานที่เกี่ยวข้อง 7 หน่วยงาน ซึ่งมี 6 หน่วยงาน ได้มีหนังสือตอบอนุญาตแล้ว ได้แก่</p> <ol style="list-style-type: none"> <li>1. สำนักจัดการทรัพยากรป่าไม้ที่ 12 (นครศรีธรรมราช)</li> <li>2. มณฑลทหารบกที่ 42</li> <li>3. สำนักศิลปากรที่ 14 นครศรีธรรมราช</li> <li>4. สำนักงานสิ่งแวดล้อมภาค 16</li> <li>5. แขวงทางหลวงพัทลุง กรมทางหลวง</li> <li>6. อำเภอบ้านแพะยอม</li> </ol> <p>มี 1 หน่วยงาน คือ เทศบาลตำบลบ้านพร้าว ยังไม่ตอบหนังสืออนุญาตการขอใช้ฯ ที่ดินของมหาวิทยาลัย</p>	5

**หมายเหตุ :** เรื่องการขออนุญาตใช้ประโยชน์ในที่ดินของรัฐ ตามมาตรา 9 แห่งประมวลกฎหมายที่ดิน พ.ศ. 2543 ที่ไม่สามารถคืบหน้าในขั้นตอนลำดับต่อไป เนื่องจากเทศบาลตำบลบ้านพร้าว ยังไม่ตอบหนังสือขออนุญาตการใช้ที่ดินของมหาวิทยาลัย ซึ่งมหาวิทยาลัยได้ดำเนินการแก้ไขปัญหาโดยการประชุมเพื่อหาแนวทางการดำเนินการ โดยปี พ.ศ. 2557 ได้มีการประชุม จำนวน 2 ครั้ง, พ.ศ. 2559 ได้มีการประชุม จำนวน 2 ครั้ง, พ.ศ. 2560 ได้มีการประชุม จำนวน 1 ครั้ง, พ.ศ. 2562 ได้มีการประชุม จำนวน 4 ครั้ง, พ.ศ. 2563 อยู่ระหว่างการดำเนินการขออนุมัติงบประมาณในการจัดสรรที่ดินให้แก่ราษฎรที่ได้รับผลกระทบ จำนวน 42 ราย (จำนวน 42 แปลง) ต่อสภามหาวิทยาลัย, พ.ศ. 2564 ได้ดำเนินการว่าจ้างผู้รับจ้างตามสัญญาจ้างให้แล้วเสร็จภายในเดือนมกราคม 2565, ขณะนี้อยู่ระหว่างการนำข้อมูลเกี่ยวกับน้ำประปาหมู่บ้าน 3, 9 ตำบลบ้านพร้าว ประกอบการพิจารณา เพื่อหาแนวทางการดำเนินการต่อไป โดยขั้นต่อไปเมื่อได้รับความเห็นจาก 7 หน่วยงาน จะไปสู่ขั้นตอนการนัดประชุมคณะกรรมการประจำจังหวัดเพื่อพิจารณาการขอใช้ (เอกสารแนบ 1)

**1.2 การขอลอนสภาพที่ดินตามระเบียบกระทรวงมหาดไทย ว่าด้วยวิธีปฏิบัติเกี่ยวกับการลอนสภาพ การจัดขึ้นทะเบียนและการจัดหาผลประโยชน์ในที่ดินของรัฐ ตามประมวลกฎหมายที่ดิน พ.ศ. 2550 มีทั้งหมด 15 ขั้นตอน ขณะนี้ดำเนินการ ขั้นตอนที่ 3 รายละเอียด ดังนี้**

ลำดับที่	พ.ศ.	ผลการดำเนินงาน	ขั้นตอน
1.	2555	1.1 กระทรวงศึกษาธิการได้มอบอำนาจให้มหาวิทยาลัยทักษิณ ดำเนินการขอใช้ และขอลอนสภาพที่ดิน ทั้ง 2 พื้นที่ คือ พื้นที่ป่าพะยอม และพื้นที่พนางตุง	1
		1.2 มหาวิทยาลัยทักษิณได้ยื่นคำขอขอใช้ และขอลอนสภาพที่ดิน พื้นที่ป่าพะยอม เนื้อที่ 2,711 ไร่ 65 ตารางวา ต่อผู้ว่าราชการจังหวัดพัทลุง	2
2.	2555	1.3 อำเภอป่าพะยอมได้สอบสวนประวัติความเป็นมาพร้อมให้ความเห็น	2
		2.1 อำเภอป่าพะยอมได้มอบอำนาจให้มหาวิทยาลัย ดำเนินการยื่นคำขอรังวัดจัดทำแผนที่แนบท้ายพระราชกฤษฎีกาขอลอนสภาพที่ดิน	3
		2.2 มหาวิทยาลัย ได้ยื่นคำขอรังวัดที่ดินเพื่อจัดทำแผนที่แนบท้ายพระราชกฤษฎีกา ขอลอนสภาพที่ดิน เนื้อที่ 2,900 ไร่	
3.	2556	สำนักงานที่ดินจังหวัดพัทลุง สาขาควนขนุน ลงพื้นที่รังวัดแนวเขตที่ดินที่มหาวิทยาลัย ขอใช้ และขอลอนสภาพที่ดิน เนื้อที่ประมาณ 2,900 ไร่ ไม่สามารถดำเนินการรังวัดได้ เนื่องจากราษฎรมาคัดค้านในพื้นที่	3

ลำดับที่	พ.ศ.	ผลการดำเนินงาน	ขั้นตอน
4.	2557 1 กรกฎาคม	สำนักงานที่ดินจังหวัดพัทลุง สาขาควนขนุน ลงพื้นที่รังวัดแนวเขตที่ดินที่มหาวิทยาลัย ขอใช้ฯ และขอถอนสภาพที่ดิน เนื้อที่ประมาณ 2,900 ไร่ ไม่สามารถดำเนินการรังวัดได้ เนื่องจากราษฎรมาคัดค้านในพื้นที่	3
5.	2557 11 พฤศจิกายน	สำนักงานที่ดินจังหวัดพัทลุง สาขาควนขนุน ได้ดำเนินการรังวัดแนวเขตที่ดินที่มหาวิทยาลัย ขอใช้ฯ และขอถอนสภาพที่ดิน ได้เนื้อที่ทั้งหมด 3,004 ไร่ 1 งาน 52.8/10 ตารางวา	3
6.	2561	สำนักงานที่ดินจังหวัดพัทลุง สาขาควนขนุน ได้รังวัดที่ดินระหว่างที่ดินสาธารณประโยชน์ “ทุ่งลานโย” กับพื้นที่ป่าสงวนแห่งชาติ “ป่าเกาะเต่า - คลองเรียน” ได้เนื้อที่ทั้งหมด 2,711 ไร่ 65 ตารางวา และพื้นที่ที่ทับซ้อนเขตป่าสงวนแห่งชาติ “ป่าเกาะเต่า - คลองเรียน” เนื้อที่ 543 - 1 - 95.7 ตารางวา	3

**หมายเหตุ :** เรื่องการขอถอนสภาพที่ดินไม่สามารถคืบหน้าในขั้นตอนลำดับต่อไป เนื่องจากเทศบาลตำบลบ้านพร้าว ยังไม่เห็นชอบการขอถอนสภาพที่ดินของมหาวิทยาลัย ซึ่งมหาวิทยาลัยได้ดำเนินการแก้ไขปัญหาโดยการประชุมเพื่อหาแนวทางการดำเนินการ โดยปี พ.ศ. 2557 ได้มีการประชุม จำนวน 2 ครั้ง, พ.ศ. 2559 ได้มีการประชุม จำนวน 2 ครั้ง, พ.ศ. 2560 ได้มีการประชุม จำนวน 1 ครั้ง, พ.ศ. 2562 ได้มีการประชุม จำนวน 4 ครั้ง, พ.ศ. 2563 อยู่ระหว่างการดำเนินการขออนุมัติงบประมาณในการจัดสรรที่ดินให้แก่ราษฎรที่ได้รับผลกระทบฯ จำนวน 42 ราย (จำนวน 42 แปลง) ต่อสภามหาวิทยาลัย, พ.ศ. 2564 ได้ดำเนินการว่าจ้างผู้รับจ้างตามสัญญาจ้างให้แล้วเสร็จภายในเดือนมกราคม 2565, ขณะนี้อยู่ระหว่างการนำข้อมูลเกี่ยวกับน้ำประปาหมู่บ้านที่ 3, 9 ตำบลบ้านพร้าว ประกอบการพิจารณา เพื่อหาแนวทางการดำเนินการต่อไป (เอกสารแนบ 2)

2. การขอใช้ที่ดินภายในป่าสงวนแห่งชาติ “ป่าเกาะเต่า - คลองเรียน” เนื้อที่ 543 ไร่ 1 งาน 95.7 ตารางวา ต่อสำนักงานทรัพยากรธรรมชาติและสิ่งแวดล้อมจังหวัดพัทลุง มีทั้งหมด 13 ขั้นตอน ขณะนี้ ดำเนินการ ขั้นตอนที่ 5 รายละเอียด ดังนี้

ลำดับที่	พ.ศ.	ผลการดำเนินงาน	ขั้นตอน
1.	2558	<p>1.1 สำนักจัดการทรัพยากรป่าไม้ที่ 12 (นครศรีธรรมราช) แจ้งว่าที่ดินบางส่วนที่มหาวิทยาลัยขอใช้ตั้งอยู่ในเขตป่าสงวนแห่งชาติ “ป่าเกาะเต่า - คลองเรียน” เนื้อที่ 560 ไร่ 2 งาน 95 ตารางวา</p> <p>1.2 มหาวิทยาลัยทักษิณยื่นคำขอใช้พื้นที่ของส่วนราชการหรือองค์การของรัฐภายในเขตป่าสงวนแห่งชาติ ตามมาตรา 13 ทวิ แห่งพระราชบัญญัติป่าสงวนแห่งชาติ พ.ศ.2507 หรือมอบอำนาจดำเนินการต่อเลขาธิการคณะกรรมการการอุดมศึกษา</p>	-
2.	2559	สำนักงานคณะกรรมการการอุดมศึกษาแจ้งว่ามหาวิทยาลัยทักษิณสามารถยื่นคำขอใช้พื้นที่ภายในเขตป่าสงวนแห่งชาติ “ป่าเกาะเต่า - คลองเรียน” ตำบลบ้านพร้าว จังหวัดพัทลุง ตามระเบียบกรมป่าไม้ฯ ได้เอง	-
3.	2560	<p>3.1 จังหวัดพัทลุงแต่งตั้งคณะอนุกรรมการเพื่อแก้ไขปัญหาที่ดินของมหาวิทยาลัยทักษิณ วิทยาเขตพัทลุง ทับซ้อนในเขตป่าสงวนแห่งชาติ “ป่าเกาะเต่า - คลองเรียน” และเขตปฏิรูปที่ดิน จำนวน 1 ชุด ประกอบด้วย เจ้าพนักงานที่ดินจังหวัดพัทลุง ปฏิรูปที่ดินจังหวัดพัทลุง และผู้อำนวยการสำนักจัดการทรัพยากรป่าไม้ที่ 12 (นครศรีธรรมราช)</p> <p>3.2 คณะอนุกรรมการเพื่อแก้ไขปัญหาที่ดินฯ ได้ดำเนินการประชุมจำนวน 2 ครั้ง ซึ่งที่ประชุมมีมติ มอบมหาวิทยาลัยดำเนินการขออนุญาตใช้ที่ดินให้มหาวิทยาลัยดำเนินการขออนุญาตใช้ที่ดินต่อ 2 หน่วยงาน คือ สำนักงานที่ดินจังหวัดพัทลุง และกรมป่าไม้ และมอบสำนักงานที่ดินจังหวัดพัทลุง สาขาควนขนุน ดำเนินการรังวัดที่ดินตามแนวเขตป่าสงวนแห่งชาติฯ</p>	-
4.	2561	สำนักงานที่ดินจังหวัดพัทลุง สาขาควนขนุน ได้รังวัดที่ดินระหว่างที่ดินสาธารณประโยชน์ “ทุ่งลานโย” กับพื้นที่ป่าสงวนแห่งชาติ “ป่าเกาะเต่า - คลองเรียน” ได้เนื้อที่ทั้งหมด 2,711 ไร่ 65 ตารางวา และพื้นที่ทับซ้อนเขตป่าสงวนแห่งชาติ “ป่าเกาะเต่า - คลองเรียน” เนื้อที่ 543 - 1 - 95.7 ตารางวา	-

ลำดับที่	พ.ศ.	ผลการดำเนินงาน	ขั้นตอน
5.	2562	<p>มีการประชุมกรณีพื้นที่บางส่วนอยู่ในเขตป่าสงวนแห่งชาติ “ป่าเกาะเต่า - คลองเรียน” โดยมีรองผู้ว่าราชการจังหวัดพัทลุง (นายศัลป์ชัย รามณีย์) เป็นประธานที่ประชุม จำนวน 2 ครั้ง ซึ่งที่ประชุมได้มีมติ ขอให้สภาเทศบาลตำบลบ้านพร้าวจะเห็นชอบการขอใช้และขออนุญาตที่ดินที่มหาวิทยาลัย ขอใช้ เนื้อที่ 2,167 ไร่ 2 งาน 69.3 ตารางวา และเห็นชอบเพื่อยกเลิกเพิกถอนสภาพที่ดินสาธารณประโยชน์และการขอขึ้นทะเบียนเพื่อใช้ประโยชน์ในราชการของมหาวิทยาลัยทักษิณ เนื้อที่ 543 - 1 - 95.7 ตารางวา (โดยไม่ต้องขอใช้ที่ดินต่อกรมป่าไม้)</p> <p>มหาวิทยาลัยจึงไม่ดำเนินการขอใช้ที่ดินที่อยู่ในเขตป่าสงวนแห่งชาติ “ป่าเกาะเต่า - คลองเรียน”</p>	-
6.	2564	<p>ศูนย์ป่าไม้พัทลุงแจ้งว่ามหาวิทยาลัยทักษิณต้องดำเนินการขอใช้ที่ดินภายในป่าสงวนแห่งชาติ “ป่าเกาะเต่า - คลองเรียน” เนื้อที่ 543 ไร่ 1 งาน 95.7 ตารางวา ต่อสำนักงานทรัพยากรธรรมชาติและสิ่งแวดล้อมจังหวัดพัทลุง</p>	-
7.	2564	<p>7.1 ตรวจสอบพิกัดจุดก่อสร้างและการพิจารณาว่าพื้นที่ที่ขอใช้ขัดต่อระเบียบหรือไม่</p>	1 และ 2
		<p>7.2 ขอความเห็นชอบจากองค์กรปกครองส่วนท้องถิ่นในเขตป่าท้องที่ตั้งอยู่ (กรมป่าไม้ได้ขอแก้ไขเป็นให้หน่วยงานผู้ขอใช้มีหนังสือแจ้งองค์กรปกครองส่วนท้องถิ่นเพื่อทราบเท่านั้น ขณะนี้อยู่ระหว่างการแก้ไขระเบียบและเสนอคณะกรรมการกฤษฎีกาพิจารณาให้ความเห็นชอบในระเบียบ)</p>	3
		<p>7.3 มหาวิทยาลัยได้ยื่นคำขอใช้พื้นที่ภายในเขตป่าสงวนแห่งชาติ “ป่าเกาะเต่า - คลองเรียน” ตำบลบ้านพร้าว (ป.ส.17) พร้อมเอกสารประกอบ ต่อผู้อำนวยการสำนักงานทรัพยากรธรรมชาติและสิ่งแวดล้อมจังหวัดพัทลุง</p>	4 และ 5

หมายเหตุ : เรื่องอยู่ระหว่างการตรวจสอบเอกสารประกอบคำขอใช้ฯ จากมหาวิทยาลัย  
(เอกสารแนบ 3)

3. การดำเนินการขออนุญาตเข้าทำประโยชน์ในเขตป่า ตามมาตรา 54 แห่งพระราชบัญญัติป่าไม้ พุทธศักราช 2484 พื้นที่ตำบลบ้านพร้าว เนื้อที่ 2,167 ไร่ 2 งาน 69.3 ตารางวา และพื้นที่ตำบลพนางตุง เนื้อที่ 188 ไร่ 1 งาน 77 ตารางวา ต่อศูนย์ป่าไม้พัทลุง มีทั้งหมด 6 ขั้นตอน ขณะนี้ดำเนินการ ขั้นตอนที่ 2 รายละเอียด ดังนี้

ลำดับที่	พ.ศ.	ผลการดำเนินงาน	ขั้นตอน
1.	2564	1.1 ศูนย์ป่าไม้พัทลุงแจ้งว่ามหาวิทยาลัยต้องดำเนินการยื่นคำขออนุญาตเข้าทำประโยชน์ในเขตป่า ตามมาตรา 54 แห่งพระราชบัญญัติป่าไม้ พุทธศักราช 2484 พื้นที่ตำบลบ้านพร้าว และพื้นที่ตำบลพนางตุง ต่อศูนย์ป่าไม้พัทลุง  1.2 มหาวิทยาลัยได้ยื่นคำขออนุญาตเข้าทำประโยชน์ในเขตป่า ตามมาตรา 54 แห่งพระราชบัญญัติป่าไม้ พุทธศักราช 2484 (ป 84-1) พื้นที่ตำบลบ้านพร้าว เนื้อที่ 2,167 ไร่ 2 งาน 69.3 ตารางวา และพื้นที่ตำบลพนางตุง เนื้อที่ 188 ไร่ 1 งาน 77 ตารางวา ต่อผู้อำนวยการศูนย์ป่าไม้พัทลุง	-  1
2.	2565	ส่งรายงานให้ผู้ว่าราชการจังหวัดพัทลุงให้ความเห็น	2

หมายเหตุ : เรื่องอยู่ระหว่างรอเจ้าหน้าที่จากกระทรวงทรัพยากรธรรมชาติและสิ่งแวดล้อมพื้นที่ตรวจสอบพื้นที่อีกครั้ง (เอกสารแนบ 4)

4. การแก้ไขปัญหาที่ดินกรณีพื้นที่ฟาร์มคณะเทคโนโลยีและการพัฒนาชุมชนทับซ้อนกับเขตปฏิรูปที่ดิน (ส.ป.ก.)

เมื่อวันที่ 1 เมษายน 2553 สำนักงานที่ดินจังหวัดพัทลุงได้ออกหนังสือสำคัญสำหรับที่หลวง (นสล.) เลขที่ พท 0258 ปรากฏว่าพื้นที่ฟาร์มบางส่วนของคณะเทคโนโลยีและการพัฒนาชุมชนได้ทับซ้อนกับที่ดิน ส.ป.ก.บริเวณโรงเรียนเลี้ยงโค โรงเรียนเลี้ยงสุกร โรงเรียนเลี้ยงไก่ และถนนลาดยางความยาวประมาณ 500 เมตร เนื้อที่ 92 ไร่ 1 งาน 11 ตารางวา ซึ่งมีราษฎรที่ได้รับผลกระทบฯ จำนวน 33 ราย

ลำดับที่	พ.ศ.	ผลการดำเนินงาน	หมายเหตุ
1.	2555	มหาวิทยาลัยได้ดำเนินการยื่นคำขอใช้ประโยชน์ที่ดินต่อ ส.ป.ก. พัทลุง ตามระเบียบคณะกรรมการการปฏิรูปที่ดินเพื่อเกษตรกรรม ว่าด้วยการมอบหมายให้เลขาธิการ ส.ป.ก. พิจารณานุญาตการใช้ที่ดิน เพื่อกิจการสาธารณูปโภค และกิจการอื่นๆ ในเขตปฏิรูปที่ดิน พ.ศ. 2536 จำนวน 3 ปี	



ลำดับที่	พ.ศ.	ผลการดำเนินงาน	หมายเหตุ
2.	2556	มหาวิทยาลัยได้ทำข้อตกลงร่วมกับ ส.ป.ก. นายอำเภอ ป่าพะยอม และราษฎร จำนวน 33 ราย เพื่อขอทำการรื้อถอน โรงเรือน จำนวน 12 รายการ จำนวน 4 ครั้ง คือ พ.ศ. 2553, 2556, พ.ศ. 2557 และ พ.ศ. 2559	
3.	2556 - 2563	ส.ป.ก. พัทลุง มหาวิทยาลัย และราษฎรที่ได้รับผลกระทบฯ จำนวน 33 ราย ได้มีการประชุมหารือร่วมกัน จำนวน 11 ครั้ง	
4.	2559	ส.ป.ก. พัทลุง ได้แจ้งให้มหาวิทยาลัยส่งมอบพื้นที่ฟาร์มคณะ เทคโนโลยีและการพัฒนาชุมชนพร้อมสิ่งปลูกสร้าง จำนวน 12 รายการ คืนให้แก่ ส.ป.ก.	
5.	2560	5.1 สภามหาวิทยาลัยได้เห็นชอบการส่งมอบพื้นที่ฟาร์มคณะ เทคโนโลยีและการพัฒนาชุมชนพร้อมสิ่งปลูกสร้าง จำนวน 12 รายการ คืนให้แก่ ส.ป.ก. 5.2 มหาวิทยาลัยได้ส่งมอบพื้นที่ฟาร์มคณะเทคโนโลยีและการพัฒนาชุมชนพร้อมสิ่งปลูกสร้าง จำนวน 12 รายการ ให้แก่ ส.ป.ก. พัทลุง 5.3 ส.ป.ก. พัทลุง แจ้งมหาวิทยาลัยว่าไม่อาจรับโอนสิ่งปลูกสร้างจำนวน 12 รายการ ได้ เนื่องจากอยู่ระหว่างการหารือกับ ส.ป.ก. ส่วนกลาง	
6.	2561	6.1 มหาวิทยาลัยได้แจ้งให้ ส.ป.ก. พัทลุง ขอรับโอนสิ่งปลูกสร้าง จำนวน 12 รายการ อีกครั้ง 6.2 ส.ป.ก. พัทลุง ได้แจ้งให้มหาวิทยาลัยดำเนินการตามระเบียบ หรือตามกฎหมายอื่นที่เกี่ยวข้อง เพื่อรื้อถอนสิ่งปลูกสร้างและทำ ที่ดินให้กลับสู่สภาพเดิม และส่งมอบคืนพื้นที่ให้แก่ ส.ป.ก. พัทลุง 6.3 มหาวิทยาลัยลงพื้นที่เพื่อประมาณการงบประมาณในการ รื้อถอนโรงเรือนต่าง ๆ 6.4 การประชุมคณะกรรมการแก้ไขปัญหาพื้นที่มหาวิทยาลัย ทักษิณ วิทยาเขตพัทลุง ครั้งที่ 4/2561 ได้มีมติ ให้มหาวิทยาลัย การส่งมอบพื้นที่ฟาร์มคณะเทคโนโลยีและการพัฒนาชุมชนและ โอนสิ่งปลูกสร้าง จำนวน 12 รายการ ให้แก่ ส.ป.ก. พัทลุง เพื่อนำไปใช้ประโยชน์ในราชการตามที่เห็นสมควร เนื่องจากราษฎรได้ ต่อเติมสิ่งปลูกสร้างจากโครงสร้างเดิมของมหาวิทยาลัยเพื่อเป็นที่ อยู่อาศัยบางส่วนและใช้ประกอบอาชีพเกษตรกรรม	

ลำดับที่	พ.ศ.	ผลการดำเนินงาน	หมายเหตุ
7.	2562	<p>7.1 ส.ป.ก. พัทลุง แจ้งว่าคณะกรรมการปฏิรูปที่ดินจังหวัดพัทลุงได้เห็นชอบการส่งคืนพื้นที่บริเวณที่มหาวิทยาลัยขอนแก่นจัดตั้งฟาร์มของคณะเทคโนโลยีและการพัฒนาชุมชนพร้อมสิ่งปลูกสร้าง จำนวน 12 รายการ ให้แก่ ส.ป.ก.</p> <p>7.2 มหาวิทยาลัยได้ขอทราบความคืบหน้าเรื่องการส่งมอบพื้นที่ฟาร์มคณะเทคโนโลยีและการพัฒนาชุมชนและการโอนพัสดุต่อ ส.ป.ก. พัทลุง</p> <p>7.3 ส.ป.ก. พัทลุง ได้แจ้งว่าเลขาธิการ ส.ป.ก. ได้รับทราบการรับมอบฟาร์มและอาคารประกอบ ทั้ง 12 รายการ เรียบร้อยแล้ว</p>	
8.	2563	<p>8.1 คณะกรรมการตรวจสอบครุภัณฑ์ (อาคารฟาร์มและส่วนประกอบ) จำนวน 12 รายการ (แต่งตั้งโดย ส.ป.ก. พัทลุง) พร้อมด้วยเจ้าหน้าที่ของมหาวิทยาลัย ลงพื้นที่และตรวจสอบอาคารฟาร์มและส่วนประกอบ</p> <p>8.2 ส.ป.ก. พัทลุง ได้ขอให้มหาวิทยาลัยจัดทำหนังสือส่งมอบ/รับมอบครุภัณฑ์ จำนวน 12 รายการ เพื่อให้ ส.ป.ก. ดำเนินการในส่วนที่เกี่ยวข้อง</p> <p>8.3 มหาวิทยาลัยได้มีหนังสือส่งมอบครุภัณฑ์ จำนวน 12 รายการ ให้แก่ ส.ป.ก. ส่วนกลาง</p> <p>8.4 การประชุมคณะกรรมการปฏิรูปที่ดินจังหวัดพัทลุง ครั้งที่ 2/2563 ได้มีมติ รับทราบการดำเนินการของ ส.ป.ก. พัทลุง และมหาวิทยาลัยทักซิณเกี่ยวกับการส่งคืนพื้นที่พร้อมอาคารประกอบ จำนวน 12 รายการ บริเวณมหาวิทยาลัย ขออนุญาตใช้ที่ดินในเขตปฏิรูปที่ดินเพื่อจัดตั้งฟาร์มคณะเทคโนโลยีและการพัฒนาชุมชน</p>	

ลำดับที่	พ.ศ.	ผลการดำเนินงาน	หมายเหตุ
9.	2564	<p>9.1 มหาวิทยาลัยขอทราบความคืบหน้าการหนังสือส่งมอบครุภัณฑ์ จำนวน 12 รายการ ต่อ ส.ป.ก. ส่วนกลาง</p> <p>9.2 ส.ป.ก.พัทลุง ได้ขอให้มหาวิทยาลัยตรวจสอบว่าสิ่งปลูกสร้างหรือครุภัณฑ์ จำนวน 12 รายการ ก่อสร้างโดยใช้งบประมาณเงินรายได้ของมหาวิทยาลัยหรือก่อสร้างโดยใช้งบประมาณเงินแผ่นดินหรือเงินอุดหนุนจากรัฐหรือก่อสร้างโดยใช้เงินหรือรายได้ใด และสิ่งปลูกสร้างหรือครุภัณฑ์ จำนวน 12 รายการ มีสถานะเป็นที่ราชพัสดุหรือมีการขึ้นทะเบียนที่ราชพัสดุไว้หรือไม่</p> <p>9.3 มหาวิทยาลัยได้มีหนังสือแจ้ง ส.ป.ก. พัทลุง เกี่ยวกับรายละเอียดงบประมาณสิ่งก่อสร้าง จำนวน 12 รายการ ซึ่งมีจำนวน 9 รายการ ได้ก่อสร้างโดยใช้เงินอุดหนุนจากรัฐบาล และมีจำนวน 3 รายการ ได้ก่อสร้างโดยใช้งบตามแผนยุทธศาสตร์จังหวัดพัทลุง</p> <p>9.4 มหาวิทยาลัยได้มีหนังสือขอนำสิ่งปลูกสร้างขึ้นทะเบียนที่ราชพัสดุ จำนวน 11 รายการ (ยกเว้นเสาไฟฟ้า) ต่อสำนักงานธนารักษ์พื้นที่พัทลุง</p> <p>9.5 สำนักงานธนารักษ์พื้นที่พัทลุงได้ดำเนินการขึ้นทะเบียนอาคาร/สิ่งปลูกสร้าง ที่ปลูกสร้างอยู่บนที่ดินที่มิใช่ที่ราชพัสดุ ตำบลบ้านพร้าว เพื่อใช้ประโยชน์ในราชการของมหาวิทยาลัย จำนวน 23 รายการ เรียบร้อยแล้ว</p> <p>9.6 การประชุมคณะกรรมการแก้ไขปัญหาพื้นที่มหาวิทยาลัยทักษิณ วิทยาเขตพัทลุง ครั้งที่ 4/2564 ได้มีมติ มอบหมายมหาวิทยาลัยดำเนินการแต่งตั้งคณะกรรมการขึ้นมา จำนวน 1 ชุด ประกอบด้วย นายสุพัฒน์ ธรรมเพชร เป็นประธานคณะกรรมการธนารักษ์พื้นที่พัทลุง ปฏิรูปที่ดินจังหวัดพัทลุง วิศวกรจากมหาวิทยาลัยทักษิณ เป็นคณะกรรมการ และมหาวิทยาลัยทักษิณ เป็นคณะกรรมการและเลขานุการ เพื่อดำเนินการศึกษาและจัดทำข้อมูลที่เกี่ยวข้องกับสิ่งปลูกสร้าง/อาคาร ซึ่งอยู่ในเขตปฏิรูปที่ดิน (ส.ป.ก.)</p>	
10.	2565	<p>10.1 มหาวิทยาลัยได้มีการจัดทำคำสั่งเพื่อเสนอผู้ว่าราชการจังหวัดพัทลุงเป็นผู้ลงนามแต่งตั้ง และผู้ว่าราชการจังหวัดพัทลุงได้ลงนามคำสั่งแต่งตั้งคณะกรรมการแก้ไขปัญหาให้แก่ราษฎรที่มีสิ่งปลูกสร้าง/อาคาร ซึ่งอยู่ในเขตปฏิรูปที่ดิน (ส.ป.ก.) ตำบลบ้านพร้าว อำเภอป่าพะยอม จังหวัดพัทลุง เรียบร้อยแล้ว</p>	

ลำดับที่	พ.ศ.	ผลการดำเนินงาน	หมายเหตุ
		<p>10.2 เมื่อวันที่ 11 กุมภาพันธ์ 2565 ได้มีการประชุมคณะกรรมการแก้ไขปัญหาให้แก่ราษฎรที่มีสิ่งปลูกสร้าง/อาคาร ซึ่งอยู่ในเขตปฏิรูปที่ดิน (ส.ป.ก.) ซึ่งที่ประชุมได้มีมติ ให้เชิญประชุมราษฎรที่มีโรงเรือน สิ่งปลูกสร้าง/อาคาร ซึ่งอยู่ในเขตปฏิรูปที่ดิน (ส.ป.ก.) เพื่อชี้แจงและทำความเข้าใจราษฎรเรื่องอัตราค่าเช่าสิ่งปลูกสร้าง/อาคาร โดยขอให้สำนักงานธนารักษ์พื้นที่พัทลุงคำนวณค่าเสื่อมและอัตราค่าเช่าสิ่งปลูกสร้าง/อาคาร ให้แล้วเสร็จก่อนมีการประชุมดังกล่าว</p> <p>10.3 เมื่อวันที่ 23 กุมภาพันธ์ 2565 คณะทำงานแก้ไขปัญหาให้แก่ราษฎรที่มีสิ่งปลูกสร้าง/อาคารฯ ได้ประชุมร่วมกับราษฎรที่มีโรงเรือนสิ่งปลูกสร้าง/อาคาร ซึ่งอยู่ในเขตปฏิรูปที่ดิน (ส.ป.ก.) จำนวน 8 ราย ซึ่งราษฎรดังกล่าวยินยอมที่จะให้มหาวิทยาลัยดำเนินการรื้อถอนโรงเรือนทั้งหมด ขณะนี้อยู่ระหว่างการประมาณการงบประมาณในการรื้อถอนโรงเรือนทั้งหมด</p>	

**5. การดำเนินการกรณีราษฎรบุกรุกที่ดินสาธารณประโยชน์ “ทุ่งลานโย” ตำบลบ้านพร้าว อำเภอป่าพะยอม จังหวัดพัทลุง ที่มหาวิทยาลัยขอใช้ฯ และขออนุญาตที่ดิน เนื้อที่ 2,711 ไร่ 65 ตารางวา**

เนื่องจากการดำเนินการขอใช้ฯ และขออนุญาตที่ดิน ยังไม่แล้วเสร็จ ทำให้มีราษฎรเข้ามาบุกรุกในที่ดินสาธารณประโยชน์ “ทุ่งลานโย” ตำบลบ้านพร้าว ที่มหาวิทยาลัย ขอใช้ฯ และขออนุญาตที่ดินอย่างต่อเนื่อง โดยทุกครั้งที่มหาวิทยาลัยพบว่าได้มีราษฎรเข้ามาใช้ประโยชน์ มหาวิทยาลัยได้มีหนังสือรายงานอำเภอป่าพะยอมและเทศบาลตำบลบ้านพร้าวทราบมาโดยตลอด ในฐานะผู้มีหน้าที่ดูแลรักษาและคุ้มครองป้องกันที่สาธารณประโยชน์ ตามพระราชบัญญัติลักษณะปกครองท้องที่ พ.ศ. 2457 มาตรา 122 ซึ่งแก้ไขโดยพระราชบัญญัติลักษณะปกครองท้องที่ (ฉบับที่ 11) “นายอำเภอมีหน้าที่ร่วมกับองค์กรปกครองส่วนท้องถิ่นในการดูแลรักษา และคุ้มครองป้องกันที่ดินอันเป็นสาธารณสมบัติของแผ่นดินที่ประชาชนใช้ประโยชน์ร่วมกัน และสิ่งซึ่งเป็นสาธารณประโยชน์อื่นอันอยู่ในเขตอำเภอ...” และเนื่องจากมหาวิทยาลัยดำเนินการขอใช้ฯ และขออนุญาตที่ดินสาธารณประโยชน์ยังไม่แล้วเสร็จ อำนาจหน้าที่ในการดูแลที่ดินสาธารณประโยชน์ จึงเป็นหน้าที่ของนายอำเภอป่าพะยอมและเทศบาลตำบลบ้านพร้าวเป็นผู้ดูแลรักษาและดำเนินการกับผู้บุกรุกตามกฎหมาย

ดังนี้

สรุปราษฎรที่เข้าใช้ประโยชน์ในที่ดินที่มหาวิทยาลัยขอใช้ ตั้งแต่ ปี พ.ศ. 2554 - พ.ศ. 2565

1. หมู่ที่ 2 ตำบลบ้านพร้าว
  - จำนวนราษฎรที่เข้าใช้ประโยชน์ในพื้นที่ 9 ราย ไม่ทราบชื่อ 1 ราย รวม 10 ราย 14 กรณี
2. หมู่ที่ 3 ตำบลบ้านพร้าว
  - จำนวนราษฎรที่เข้าใช้ประโยชน์ในพื้นที่ 8 ราย ไม่ทราบชื่อ 4 ราย รวม 12 ราย 12 กรณี
3. พื้นที่หมู่ที่ 8 “หมู่บ้านทุ่งลานโยพัฒนา” ตำบลบ้านพร้าว
  - จำนวนราษฎรที่เข้าใช้ประโยชน์ในพื้นที่ 6 ราย ไม่ทราบชื่อ 2 ราย รวม 8 ราย 7 กรณี
4. พื้นที่หมู่ที่ 8 “ทุ่งลานโย” ตำบลบ้านพร้าว
  - จำนวนราษฎรที่เข้าใช้ประโยชน์ในพื้นที่ 1 ราย รวม 1 ราย 2 กรณี
5. พื้นที่หมู่ที่ 9 ตำบลบ้านพร้าว
  - จำนวนราษฎรที่เข้าใช้ประโยชน์ในพื้นที่ 24 ราย ไม่ทราบชื่อผู้กระทำ 27 ราย รวม 52 ราย 82 กรณี

สรุปจำนวนราษฎรที่เข้าใช้ประโยชน์ในที่ดินสาธารณประโยชน์ “ทุ่งลานโย” ตำบลบ้านพร้าว พื้นที่หมู่ที่ 2, 3, 8 และหมู่ที่ 9 ตั้งแต่ปี พ.ศ. 2545 - พ.ศ. 2565 จำนวน 48 ราย 84 กรณี ไม่ทราบชื่อ 34 ราย 34 กรณี รวมทั้งหมด 82 ราย 118 กรณี

เมื่อได้มีการแต่งตั้งคณะกรรมการแก้ไขปัญหาพื้นที่ๆ ดังกล่าว ซึ่งมหาวิทยาลัยทักษิณได้ดำเนินการแก้ไขปัญหาให้แก่ราษฎรที่ได้รับผลกระทบจากการจัดตั้งมหาวิทยาลัยทักษิณ วิทยาเขตพัทลุง โดยการเชิญประชุมราษฎรมารับฟังปัญหาและมีการแลกเปลี่ยนความคิดเห็นเพื่อจะแก้ไขปัญหาาร่วมกัน มาตั้งแต่ปี พ.ศ. 2557 ในรูปของคณะกรรมการแก้ไขปัญหาพื้นที่มหาวิทยาลัยทักษิณ วิทยาเขตพัทลุง และคณะทำงานแก้ไขปัญหาพื้นที่ “ทุ่งลานโย” ตำบลบ้านพร้าว อำเภอป่าพะยอม จังหวัดพัทลุง โดยได้มีการประชุมคณะทำงานและราษฎรที่ได้รับผลกระทบฯ มาแล้ว ตั้งแต่ปี พ.ศ. 2557 - 2560 จำนวน 34 ครั้ง รายละเอียดดังนี้

- 1) ประชุมคณะกรรมการแก้ไขปัญหาพื้นที่มหาวิทยาลัยทักษิณ วิทยาเขตพัทลุง (มีผู้ว่าราชการจังหวัดพัทลุง เป็นประธาน) จำนวน 19 ครั้ง
- 2) ประชุมคณะทำงานแก้ไขปัญหาพื้นที่ “ทุ่งลานโย” ตำบลบ้านพร้าว อำเภอป่าพะยอม จังหวัดพัทลุง มหาวิทยาลัยทักษิณ วิทยาเขตพัทลุง (นายสุพัฒน์ ธรรมเพชร เป็นประธาน) จำนวน 6 ครั้ง
- 3) ประชุมหารือร่วมกับราษฎรที่ได้รับผลกระทบจากการจัดตั้งมหาวิทยาลัยทักษิณ วิทยาเขตพัทลุง (นายสุพัฒน์ ธรรมเพชร เป็นประธาน) จำนวน 9 ครั้ง

จากการประชุมเพื่อแก้ไขปัญหาอย่างต่อเนื่องมาโดยตลอด ปรากฏว่ายังมีปัญหาราษฎรบางรายไม่ยอมออกจากพื้นที่ และได้ทำการบุกรุกที่ดินเพิ่มเติม มหาวิทยาลัยจึงเสนอปัญหาการบุกรุกที่ดินสาธารณประโยชน์ของราษฎรต่อคณะกรรมการแก้ไขปัญหาพื้นที่มหาวิทยาลัยทักษิณ วิทยาเขตพัทลุง ในการประชุม ครั้งที่ 1/2561 เมื่อวันที่ 13 มีนาคม 2561 โดยมีผู้ว่าราชการจังหวัดพัทลุง (นายกู้เกียรติ วงศ์กระพันธุ์) เป็นประธานที่ประชุม ซึ่งที่ประชุมได้มีมติ ให้มหาวิทยาลัย ดำเนินการตามกระบวนการทางศาล โดยหารือข้อกฎหมายและวิธีการดำเนินการกับอัยการจังหวัดพัทลุง

มหาวิทยาลัยได้ดำเนินการแจ้งความร้องทุกข์ราษฎร จำนวน 21 ราย รวม 19 คดี ศาลตัดสินคดีถึงที่สุดแล้ว จำนวน 1 ราย และคดีศาลอุทธรณ์พิพากษาแล้ว จำนวน 1 ราย คดีอยู่ระหว่างการพิจารณาของศาลชั้นต้น จำนวน 3 ราย อยู่ระหว่างการพิจารณาศาลมณฑลทหารบก ที่ 42 จำนวน 1 ราย คดีอยู่ระหว่างชั้นพนักงานอัยการ จำนวน 5 ราย และอยู่ระหว่างการสอบสวนของพนักงานสอบสวน จำนวน 9 ราย และคดีระงับ จำนวน 1 ราย (จำเลยได้เสียชีวิต)

### การดำเนินการทางศาล

#### คดีอาญา

ลำดับที่	พ.ศ.	ชื่อ-สกุล	ชั้นพนักงานสอบสวน	ชั้นพนักงานอัยการ	ศาล			คดีถึงที่สุด พ.ศ.	โทษ/การดำเนินการ
					ชั้นต้น	อุทธรณ์	ฎีกา		
1.	2561	นายสวัสดิ์ จันทร์สุข			✓	✓	✓	2563	โทษจำคุก 4 เดือน และปรับ 4,000 บาท โทษจำคุกให้รอกการลงโทษไว้ มีกำหนด 2 ปี
2.	2563	นางสำรย ดาวดวง			✓	✓	อยู่ระหว่างพิจารณา		จำคุก 4 เดือน ปรับ 4,000 บาท โทษจำคุกให้รอกการลงโทษไว้ มีกำหนด 2 ปี
3.	2563	นายปลอบจิต ดีสุก			✓			2564	จำเลยให้การรับสารภาพ คงจำคุก 6 เดือน ปรับ 5,000 บาท โทษจำคุกให้รอกการลงโทษไว้ มีกำหนด 2 ปี
4.	2563	นายพรศักดิ์ สมประสงค์			✓				ศาลนัดฟังคำพิพากษา วันที่ 2 พฤษภาคม 2565

ลำดับ ที่	พ.ศ.	ชื่อ-สกุล	ชั้น พนักงาน สอบสวน	ชั้น พนักงาน อัยการ	ศาล			คดีถึง ที่สุด พ.ศ.	โทษ/การ ดำเนินการ
					ชั้นต้น	อุทธรณ์	ฎีกา		
5.	2563	กรณีร้อยตรี เอนก คำปาน			√				ศาล มณฑล ทหารบกที่ 42 นัด สืบพยานโจทก์ ใน วันที่ 8 มีนาคม 2565 เนื่องจาก พนักงานอัยการ เจ้าของคดีอยู่ใน ช่วงเวลาดักตัว จึง ขอเลื่อนวันนัด สืบพยานโจทก์
6.	2563	นายประภาส เส็งรอด		√					จำเลยได้จมน้ำ เสียชีวิต พ.ศ. 2564 คดีระงับ
7.	2563	นายसानนท์ คงเหลือ		√					
8.	2563	นายเกียรติ ตระกูล สุวรรณจิตร กับพวก รวม 3 คน		√					
9.	2553	นายนเรศ คงหาเพชร		√					
10.	2563	นายบุญเจริญ รัตนโกศัย	√						
11.	2563	นายดี ขุนภิรมย์	√						
12.	2563	นาย คล้อย อินทร์เพ็ง	√						
13.	2563	นายจรัญ ชัยนวล	√						
14.	2563	นายพงศ์เทพ ชูไทย	√						

ลำดับ ที่	พ.ศ.	ชื่อ-สกุล	ชั้น พนักงาน สอบสวน	ชั้น พนักงาน อัยการ	ศาล			คดีถึง ที่สุด พ.ศ.	โทษ/การ ดำเนินการ
					ชั้นต้น	อุทธรณ์	ฎีกา		
15.	2564	นางบุญญา เอียดเอก			√				ศาลนัดสืบ พยานโจทก์ ในวันที่ 19 เมษายน 2565
16.	2564	นางสุข จันทร์ห่อ	√						
17.	2564	นายวิเชียร พรายหนู	√						
18.	2564	นางสาวถนอม นุ่นยัง	√						
19.	2564	นายคารม แทนจันทร์	√						

#### คดีแพ่ง จำนวน 1 คดี

ราษฎรซึ่งเป็นโจทก์ จำนวน 10 ราย ฟ้องอธิบดีกรมที่ดิน จำเลยที่ 1 และมหาวิทยาลัยทักษิณ  
จำเลยที่ 2 เรื่องขอให้เพิกถอนหรือแก้ไขหนังสือสำคัญสำหรับที่หลวง รายชื่อโจทก์ ดังนี้

- |                          |             |
|--------------------------|-------------|
| 1) นายสวัสดิ์ จันทร์สุข  | โจทก์ที่ 1  |
| 2) นายพรศักดิ์ สมประสงค์ | โจทก์ที่ 2  |
| 3) นางบุญญา เอียดเอก     | โจทก์ที่ 3  |
| 4) นายบุญเจริญ รัตนโกศัย | โจทก์ที่ 4  |
| 5) นายสมศักดิ์ คงเหลือ   | โจทก์ที่ 5  |
| 6) นายอำนวยการ คงเหลือ   | โจทก์ที่ 6  |
| 7) นายชัยณรงค์ นุ่นแก้ว  | โจทก์ที่ 7  |
| 8) นายอดิเรก เหลือจันทร์ | โจทก์ที่ 8  |
| 9) นายสายัน นวลเกื้อ     | โจทก์ที่ 9  |
| 10) นางสาวราย ดาวดวง     | โจทก์ที่ 10 |



ลำดับที่	พ.ศ.	การดำเนินการ	หมายเหตุ
1.	13 พฤษภาคม 2562	ศาลนัดไกล่เกลี่ยคดีแต่ไม่สามารถไกล่เกลี่ยกันได้	
2.	7 มิถุนายน 2562	จำเลยที่ 1 และจำเลยที่ 2 ขอย้ายระยะเวลายื่นคำให้การจนถึงวันที่ 10 กรกฎาคม 2562	
3.	11 กรกฎาคม 2562	ศาลได้นัดชี้สองสถานและกำหนดแนวทางการดำเนินคดีหรือสืบพยานโจทก์ โดยมอบเจ้าพนักงานที่ดินจังหวัดพัทลุง สาขาควนขนุน จัดทำแผนที่พิพาทที่ดินที่โจทก์ทั้งสิบได้อ้างว่ามีสิทธิครอบครอง	
4.	18 กันยายน 2562	คู่ความทั้งสองฝ่ายได้ตรวจแผนที่พิพาทที่เจ้าพนักงานที่ดิน จังหวัดพัทลุง สาขาควนขนุน ได้จัดส่งต่อศาลแล้ว ไม่มีฝ่ายใดคัดค้านความถูกต้อง และโจทก์ทั้งสิบต้องชำระค่าขึ้นศาลตามที่แต่ละคนอ้างว่ามีสิทธิครอบครอง โดยให้คำนวณทนายทรัพย์จากเนื้อที่ที่ดินตามแผนที่พิพาท ทั้งนี้ให้โจทก์ทั้งสิบดำเนินการให้แล้วเสร็จภายใน 1 เดือน	
5.	18 กันยายน 2562	ศาลได้นัดสืบพยานโจทก์ในวันที่ 11 - 13 ธันวาคม 2562 และวันที่ 17 ธันวาคม 2562 และสืบพยานจำเลย ในวันที่ 18, 19 ธันวาคม 2562	
6.	19 พฤศจิกายน 2562	อัยการจังหวัดพัทลุงได้ยื่นคำร้องเกี่ยวกับอำนาจหน้าที่ระหว่างศาล	
7.	24 กุมภาพันธ์ 2563	7.1 ศาลปกครองมีความเห็นว่าคดีนี้อยู่ในอำนาจพิจารณาพิพากษาของศาลยุติธรรม จึงให้ดำเนินการกระบวนการพิจารณาต่อไป 7.2 ศาลตรวจคำฟ้องและคำให้การแล้วเห็นว่าคดีนี้ฝ่ายโจทก์ทั้งสิบอ้างสิทธิครอบครองในที่ดินของตนเอง มูลความเห็นคดีของโจทก์ทั้งสิบจึงไม่ได้เกี่ยวข้องกัน จึงเห็นสมควรให้ฝ่ายโจทก์ที่ 2 ถึงโจทก์ที่ 10 แยกฟ้องเข้ามาเป็นคดีใหม่	
8.	18 พฤษภาคม 2563	นายโจทก์ทั้งสิบยื่นคำร้องขอถอนฟ้องของโจทก์ที่ 2 ถึงโจทก์ที่ 10 ศาลอนุญาตถอนฟ้องตามที่ขอ ศาลนัดสืบพยานโจทก์ที่ 1 ในวันที่ 31 สิงหาคม 2563	
9.	31 สิงหาคม 2563	โจทก์ที่ 1 (นายสวัสดิ์ จันทร์สุข) ได้ยื่นคำร้องขอถอนฟ้องคดีแพ่ง ศาลอนุญาตถอนฟ้องตามที่ขอ ให้จำหน่ายคดีออกจากสารบบความ	

6. การดำเนินการจัดสรรพื้นที่ให้แก่ราษฎรที่ได้รับผลกระทบกรณีพื้นที่หมู่บ้านทุ่งลานโยพัฒนา บางส่วนทับซ้อนที่ดิน ส.ป.ก. จำนวน 39 ราย และราษฎรที่ขอรับการเยียวยา จำนวน 3 ราย ตามมติของ คณะทำงานแก้ไขปัญหาพื้นที่ “ทุ่งลานโย” ตำบลบ้านพร้าว อำเภอป่าพะยอม จังหวัดพัทลุง รวมจำนวน 42 ราย (จำนวน 42 แปลง)

เมื่อปี พ.ศ. 2544 จังหวัดพัทลุงร่วมกับมหาวิทยาลัยทักษิณได้กันพื้นที่หมู่บ้านทุ่งลานโยพัฒนา หมู่ที่ 8 ตำบลบ้านพร้าว อำเภอป่าพะยอม จังหวัดพัทลุง เนื้อที่ 300 ไร่ เพื่อจัดสรรพื้นที่ทำกินให้แก่ราษฎรที่มี บ้านเลขที่ที่ได้รับผลกระทบจากการจัดตั้งมหาวิทยาลัยทักษิณ วิทยาเขตพัทลุง (มีบ้านในพื้นที่ที่มหาวิทยาลัย ขอใช้ฯ) รายละเอียด 2 ไร่ จำนวน 90 ราย

ต่อมาเมื่อวันที่ 1 เมษายน 2553 สำนักงานที่ดินจังหวัดพัทลุงได้ออกหนังสือสำคัญสำหรับ ที่หลวง (นสล.) เลขที่ พท 0258 ปรากฏว่าพื้นที่บางส่วนในหมู่บ้านทุ่งลานโยพัฒนาที่ได้จัดสรรให้แก่ราษฎร รายละเอียด 2 ไร่ ได้ทับซ้อนที่ดิน ส.ป.ก. จำนวน 39 ราย มหาวิทยาลัย ต้องคืนพื้นที่ที่ทับซ้อนกับที่ดิน ส.ป.ก. ให้แก่ ส.ป.ก. และต้องจัดหาพื้นที่ใหม่ให้แก่ราษฎรฯ รายละเอียด 2 ไร่ จำนวน 39 ราย และราษฎรที่ขอรับการ เยียวยา จำนวน 3 ราย ตามมติของคณะทำงานแก้ไขปัญหาพื้นที่ “ทุ่งลานโย” ตำบลบ้านพร้าว อำเภอป่าพะยอม จังหวัดพัทลุง รวมจำนวน 42 ราย (จำนวน 42 แปลง)

ลำดับที่	พ.ศ.	การดำเนินการ	หมายเหตุ
1.	2557	1.1 มหาวิทยาลัยได้กันพื้นที่ด้านทิศเหนือ พื้นที่หมู่ที่ 3 ตำบล บ้านพร้าว เนื้อที่ประมาณ 77 ไร่ ดำเนินการแบ่งแปลง จำนวน 31 แปลง และพื้นที่หมู่บ้าน ทุ่งลานโยพัฒนา หมู่ที่ 8 ตำบลบ้านพร้าว เนื้อที่ประมาณ 22 ไร่ จำนวน 11 แปลง รวม 2 พื้นที่ จำนวน 42 แปลง	
		1.2 คณะกรรมการแก้ไขปัญหาพื้นที่มหาวิทยาลัยทักษิณ วิทยาเขตพัทลุง ได้มีการประชุม ครั้งที่ 4/2557 ซึ่งที่ประชุม มีมติให้ ราษฎรที่ได้รับการจัดสรรที่ดินในหมู่บ้านทุ่งลานโยพัฒนา รายละเอียด 2 ไร่ ทับซ้อนที่ดิน ส.ป.ก. จัดทำสัญญาหรือบันทึกข้อตกลงกับมหาวิทยาลัย ทักษิณ ร่วมกับนายอำเภอป่าพะยอม และนายกเทศมนตรีตำบล บ้านพร้าว	
		1.3 มหาวิทยาลัยได้ลงนามบันทึกข้อตกลงกับราษฎรที่ได้รับการ จัดสรรที่ดินในหมู่บ้านทุ่งลานโยพัฒนา รายละเอียด 2 ไร่ ทับซ้อนที่ดิน ส.ป.ก. ณ ศาลากลางจังหวัดพัทลุง โดยมีผู้ว่าราชการจังหวัดพัทลุง ผู้บังคับกอง พันทหารช่างที่ 401 นายสุพัฒน์ ธรรมเพชร นายอำเภอป่าพะยอม และนายกเทศมนตรีตำบลบ้านพร้าว เป็นพยาน	
2.	2558	มหาวิทยาลัยได้แต่งตั้งคณะกรรมการจับฉลากเลือกแปลงที่ดินให้แก่ ราษฎรที่ได้รับการจัดสรรที่ดินในหมู่บ้านทุ่งลานโยพัฒนา รายละเอียด 2 ไร่ ทับซ้อนที่ดิน ส.ป.ก. พื้นที่สาธารณประโยชน์ “ทุ่งลานโย” ตำบลบ้านพร้าว อำเภอป่าพะยอม จังหวัดพัทลุง	

ลำดับที่	พ.ศ.	การดำเนินการ	หมายเหตุ
3.	2559	<p>3.1 ราษฎรที่ได้รับการจัดสรรที่ดินในหมู่บ้านทุ่งลานโยพัฒนา รายละเอียด 2 ไร่ ทับซ้อนที่ดิน ส.ป.ก. ดำเนินการจับฉลากเลือกแปลงที่ดิน จำนวน 27 ราย จากจำนวนรวม 39 ราย เหลือจำนวน 12 ราย ที่ยังไม่ลงนามบันทึกข้อตกลง</p> <p>3.2 มหาวิทยาลัยได้เชิญประชุมคณะกรรมการจับฉลากเลือกแปลงที่ดินฯ และราษฎรที่ยังไม่ได้ลงนามบันทึกข้อตกลง จำนวน 12 ราย เมื่อวันที่ 15 มีนาคม 2559 ได้มีราษฎรที่ได้รับผลกระทบ จำนวน 1 ราย จากจำนวน 12 ราย เข้าร่วมประชุมและร่วมจับฉลากเลือกแปลงที่ดิน</p>	
4.	2560	<p>คณะกรรมการแก้ไขปัญหาพื้นที่มหาวิทยาลัยทักษิณ วิทยาเขตพัทลุง ในการประชุม ครั้งที่ 4/2560 ซึ่งที่ประชุมได้ มีมติ มอบมหาวิทยาลัยดำเนินการจัดสรรงบประมาณเพื่อปรับพื้นที่และระบบสาธารณูปโภคในหมู่บ้านทุ่งลานโยพัฒนา พื้นที่หมู่ที่ 8 ตำบลบ้านพร้าว ให้แก่ราษฎรที่ได้รับผลกระทบจากการจัดตั้งมหาวิทยาลัยทักษิณ วิทยาเขตพัทลุง จำนวน 11 ราย (11 แปลง) ก่อน</p>	
5.	2562	<p>5.1 มีการประชุมเพื่อแก้ไขปัญหาที่ดิน โดยมีรองผู้ว่าราชการจังหวัดพัทลุง (นายศิลาชัย รามณีย์) ทำหน้าที่ประธานที่ประชุม โดยประธานสภาเทศบาลตำบลบ้านพร้าว (นายวิโรจน์ สีกรต) ขอให้มหาวิทยาลัยดำเนินการจัดสรรงบประมาณเพื่อปรับพื้นที่ที่จะจัดสรรให้แก่ราษฎรที่ได้รับผลกระทบกรณีพื้นที่หมู่บ้านทุ่งลานโยพัฒนาบางส่วนทับซ้อนที่ดิน ส.ป.ก. จำนวน 39 ราย และราษฎรที่ขอรับการเยียวยา จำนวน 3 ราย ตามมติของคณะทำงานแก้ไขปัญหาพื้นที่ “ทุ่งลานโย” ตำบลบ้านพร้าว อำเภอป่าพะยอม จังหวัดพัทลุง รวมจำนวน 42 ราย (จำนวน 42 แปลง) ให้แล้วเสร็จก่อน หลังจากนั้นสภาเทศบาลตำบลบ้านพร้าวจะเห็นชอบการขอใช้และขออนุญาตที่ดินที่มหาวิทยาลัยขอใช้ฯ และขออนุญาตที่ดิน</p> <p>5.2 ฝ่ายบริหารวิทยาเขตพัทลุงจึงได้ขออนุมัติงบประมาณในการปรับพื้นที่ที่จัดสรรให้แก่ราษฎรที่ได้รับผลกระทบกรณีพื้นที่หมู่บ้านทุ่งลานโยพัฒนาบางส่วน ทับซ้อนที่ดิน ส.ป.ก. จำนวน 39 ราย และราษฎรที่ขอรับการเยียวยา จำนวน 3 ราย ตามมติของคณะทำงานแก้ไขปัญหาพื้นที่ “ทุ่งลานโย” ตำบล บ้านพร้าว อำเภอป่าพะยอม จังหวัดพัทลุง รวมจำนวน 42 ราย (จำนวน 42 แปลง) ต่อมหาวิทยาลัย ซึ่งฝ่ายนิติการได้ให้ความเห็นเป็น 2 กรณี ดังนี้</p> <p>1. การปรับพื้นที่ต้องเป็นพื้นที่ของมหาวิทยาลัยซึ่งได้ขอใช้และกระทรวงมหาดไทยได้อนุญาตให้มหาวิทยาลัยใช้ประโยชน์ในพื้นที่เป็นกรณีที่สามารถกระทำได้โดยชอบด้วยกฎหมาย</p>	

ลำดับที่	พ.ศ.	การดำเนินการ	หมายเหตุ
		2. การปรับพื้นที่นอกพื้นที่ของมหาวิทยาลัยซึ่งได้ขอใช้และได้รับอนุญาตให้ใช้ประโยชน์ เป็นกรณีที่ไม่สามารถกระทำได้	
6.	2563	<p>6.1 คณะกรรมการแก้ไขปัญหาพื้นที่มหาวิทยาลัยทักษิณวิทยาเขตพัทลุง ได้มีการประชุม ครั้งที่ 2/2562 ซึ่งที่ประชุมได้มีมติเห็นชอบ การย้ายพื้นที่ที่จะจัดสรรให้แก่ราษฎรที่ได้รับผลกระทบฯ จากพื้นที่หมู่บ้านทุ่งลานโยพัฒนา หมู่ที่ 8 ตำบลบ้านพร้าว จำนวน 11 ราย (จำนวน 11 แปลง) ไปเป็นพื้นที่ด้านทิศเหนือของมหาวิทยาลัย ซึ่งอยู่ในพื้นที่หมู่ที่ 3 ตำบลบ้านพร้าว เป็นพื้นที่แปลงเดียวกัน รวมจำนวน 42 ราย (จำนวน 42 แปลง) ในพื้นที่หมู่ที่ 3 ตำบลบ้านพร้าว ต่อสภามหาวิทยาลัย</p> <p>6.2 สภามหาวิทยาลัย ได้มีการประชุม ครั้งที่ 6/2563 ซึ่งที่ประชุม ได้มีมติอนุมัติงบประมาณเงินรายได้ ประจำปีงบประมาณ พ.ศ. 2563 (เพิ่มเติม) จากเงินสะสมมหาวิทยาลัยทักษิณ และอนุมัติโครงการแก้ไขปัญหาที่ดินมหาวิทยาลัยทักษิณ วิทยาเขตพัทลุง</p>	
7.	2564	มหาวิทยาลัยได้ผู้รับจ้างแล้ว อยู่ระหว่างดำเนินการตามสัญญาจ้างปรับพื้นที่พร้อมระบบสาธารณูปโภค ของมหาวิทยาลัยทักษิณ วิทยาเขตพัทลุง ซึ่งการดำเนินการตามสัญญาจ้าง และกำหนดส่งมอบงาน ภายในวันที่ 23 มกราคม 2565 (จำนวน 8 งวด) ผู้รับจ้างส่งมอบงานงวดที่ 8 เมื่อวันที่ 13 ธันวาคม 2564 ซึ่งคณะกรรมการฯ ได้ดำเนินการตรวจรับงานจ้าง ในวันที่ 20 ธันวาคม 2564 เรียบร้อยแล้ว	
8.	2565	<p>8.1 มหาวิทยาลัยมีความจำเป็นต้องแก้ไขสัญญาจ้าง เนื่องจากตามข้อกำหนดในสัญญาจ้างต้องมี ถนน ไฟฟ้า ระบบประปา ด้านสาธารณูปโภคที่ครบถ้วน แต่ผู้รับจ้างได้แจ้งเรื่องปัญหาการเชื่อมต่อระบบประปากับประปา หมู่ที่ 3 ตำบลบ้านพร้าว โดยประธานกลุ่มผู้ใช้น้ำหมู่ที่ 3 ตำบลบ้านพร้าว ได้มีหนังสือแจ้งว่าไม่สามารถให้เชื่อมต่อระบบประปาได้ เนื่องจากกำลังผลิตน้ำประปาไม่เพียงพอ ซึ่งผู้รับจ้างได้ดำเนินการติดตั้งท่อภายในสัญญาจ้าง เรียบร้อยแล้ว แต่ไม่สามารถเชื่อมต่อกับระบบประปา หมู่ที่ 3 ตำบลบ้านพร้าว</p> <p>8.2 มหาวิทยาลัยมีหนังสือสอบถามข้อมูลเกี่ยวกับกำลังผลิตน้ำประปาของหมู่ที่ 3 หมู่ที่ 9 ตำบลบ้านพร้าว ซึ่งทั้ง 2 หมู่บ้าน ได้มีหนังสือตอบกลับมายังมหาวิทยาลัยแล้ว อยู่ระหว่างการนำข้อมูลดังกล่าวประกอบการพิจารณา เพื่อหาแนวทางการดำเนินการอีกครั้ง</p>	

7. กรณีการร้องเรียนของราษฎรต่อหน่วยงานราชการต่าง ๆ

ลำดับที่	ชื่อ-สกุล (ผู้ร้องเรียน)	พ.ศ.	การดำเนินการ	หมายเหตุ
1.	นายจ่านงค์ ณ นคร	2554	<ul style="list-style-type: none"> <li>- นายจ่านงค์ ณ นคร ได้ยื่นหนังสือร้องเรียนต่อผู้ตรวจการแผ่นดิน ขอให้พิจารณาหาข้อเท็จจริง กรณีผู้ร้องเรียนพักอาศัยและทำกินในเขตบริเวณมหาวิทยาลัยทักษิณ วิทยาเขตพัทลุง</li> <li>- มหาวิทยาลัยได้มีหนังสือชี้แจงข้อเท็จจริงพร้อมเอกสารต่อสำนักงานผู้ตรวจการแผ่นดิน</li> <li>- ผู้อำนวยการสำนักสอบสวน 4 และคณะเข้าร่วมประชุมกับผู้ร้องเรียน มหาวิทยาลัยทักษิณ และผู้ที่เกี่ยวข้อง</li> </ul>	
		2555	<p>ผู้ตรวจการแผ่นดินได้แจ้งผลการวินิจฉัยว่า มหาวิทยาลัยได้แก้ไขปัญหาดังกล่าวโดยเยียวยาผู้บุกรุกโดยการจ่ายค่าชดเชยหักล้างทางพงด้วยแล้ว กรณีจึงยังไม่ปรากฏเอกสารหลักฐานเพียงพอว่ามหาวิทยาลัย ไม่ปฏิบัติตามกฎหมาย หรือปฏิบัตินอกเหนืออำนาจหน้าที่ตามกฎหมาย จึงให้ยุติเรื่องร้องเรียนของท่าน</p>	
2.	<p>ราษฎร หมู่ที่ 3, 4 และ 9 ตำบลบ้านพร้าว (มีนางบุญญา เอียดเอก)</p> <p>ซึ่งมีการร้องเรียนต่อหน่วยงานราชการจำนวน 7 หน่วยงาน ดังนี้</p> <p>1. ศูนย์ดำรงธรรมจังหวัดพัทลุง</p>	2557	<ul style="list-style-type: none"> <li>- ราษฎร หมู่ที่ 3, 4 และ 9 ตำบลบ้านพร้าว ร้องเรียน/ร้องทุกข์ ต่อศูนย์ดำรงธรรมจังหวัดพัทลุง เพื่อขอความเป็นธรรมที่มีการออกหนังสือสำคัญสำหรับที่หลวงทับที่ดินทำกินของราษฎร หมู่ที่ 3, 4 และ 9 ตำบลบ้านพร้าว</li> <li>- จังหวัดพัทลุงได้มีหนังสือรายงานข้อเท็จจริงถึงอำเภอป่าพะยอม</li> <li>- มหาวิทยาลัยได้ดำเนินการตามมติการประชุมคณะกรรมการแก้ไขปัญหาพื้นที่</li> </ul>	

ลำดับที่	ชื่อ-สกุล (ผู้ร้องเรียน)	พ.ศ.	การดำเนินการ	หมายเหตุ
	<p>2. คณะกรรมการสิทธิมนุษยชนแห่งชาติ ร้องเรียน ครั้งที่ 1</p> <p>3. สำนักงานปลัดสำนักนายกรัฐมนตรี</p> <p>4. เลขาธิการคณะกรรมการรัฐมนตรี</p> <p>5. เลขาธิการคณะกรรมการการอุดมศึกษา</p> <p>6. คณะกรรมการการปกครอง สภาผู้แทนราษฎร</p> <p>7. คณะกรรมการสิทธิมนุษยชนแห่งชาติ ร้องเรียน ครั้งที่ 2</p>		มหาวิทยาลัยทักษิณ วิทยาเขตพัทลุง ครั้งที่ 6/2557 ซึ่งที่ประชุม มีความเห็นว่าให้มหาวิทยาลัยดำเนินการจัดซื้อภาพถ่ายทางอากาศ ตั้งแต่ ปี พ.ศ. 2510 บริเวณพื้นที่อำเภอป่าพะยอม จังหวัดพัทลุง	
		2558	<ul style="list-style-type: none"> <li>- มหาวิทยาลัยได้ดำเนินการจัดซื้อภาพถ่ายทางอากาศ ตั้งแต่ ปีพ.ศ. 2510 – 2545 บริเวณพื้นที่อำเภอป่าพะยอม จังหวัดพัทลุง จำนวน 46 ภาพ</li> <li>- มหาวิทยาลัยมีหนังสือขอความอนุเคราะห์ผู้ชำนาญการอ่านแปล ตีความภาพถ่ายทางอากาศถึงอธิบดีกรมที่ดิน (ผ่านสำนักงานที่ดินจังหวัดพัทลุง)</li> </ul>	
		2559	<ul style="list-style-type: none"> <li>- กองเทคโนโลยีทำแผนที่ กรมที่ดิน ได้รับการอ่านแปล ตีความภาพถ่ายทางอากาศ บริเวณพื้นที่สาธารณประโยชน์ “ทุ่งลานโย” (นสล. เลขที่ 0258) ตำบลบ้านพร้าว อำเภอป่าพะยอม จังหวัดพัทลุง และได้ลงพื้นที่สำรวจข้อมูลเมื่อวันที่ 28 - 29 มกราคม 2559</li> <li>- กรมที่ดินได้ส่งรายงานผลการอ่าน แปล ตีความภาพถ่ายทางอากาศ บริเวณหนังสือ</li> </ul>	

ลำดับที่	ชื่อ-สกุล (ผู้ร้องเรียน)	พ.ศ.	การดำเนินการ	หมายเหตุ
			<p>สำคัญสำหรับที่หลวงแปลง “ทุ่งลานโย สารณประโยชน์” ตำบลบ้านพร้าว อำเภอป่าพะยอม จังหวัดพัทลุง ใน 2 ช่วงเวลา คือ ระหว่าง ปีพ.ศ. 2509 - 2510 และ ปีพ.ศ. 2527</p> <ul style="list-style-type: none"> <li>- เจ้าพนักงานที่ดินจังหวัดพัทลุงมีหนังสือแจ้งผลการอ่านแปล ตีความ ภาพถ่ายทางอากาศที่ดินสาธารณประโยชน์ “ทุ่งลานโย” ตำบลบ้านพร้าว อำเภอป่าพะยอม จังหวัดพัทลุง ต่อนายอำเภอป่าพะยอม นายกเทศมนตรีตำบลบ้านพร้าว และนางบุญญา เอียดเอก และพวก (ผู้ร้องเรียน)</li> <li>- นางบุญญา เอียดเอก ทูลเกล้าถวายฎีกาขอพระราชทานความเป็นธรรมเกี่ยวกับการรังวัดออกหนังสือสำคัญสำหรับที่หลวงไม่ตรงกับหลักฐานทางทะเบียนที่ดินสาธารณประโยชน์ทำให้รुकล้ำเข้าไปในที่ดินของผู้ร้อง ส่งผลให้ไม่สามารถประกอบอาชีพในพื้นที่ได้ ต่อเลขาธิการคณะรัฐมนตรี และร้องเรียนต่อคณะกรรมการการอุดมศึกษา</li> <li>- มหาวิทยาลัยเชียงใหม่ขอเท็จจริงกรณีนางบุญญา เอียดเอก กับพวก ขอพระราชทานความเป็นธรรมเกี่ยวกับที่ดินต่อผู้ว่าราชการจังหวัดพัทลุง</li> </ul>	
		2560	<ul style="list-style-type: none"> <li>- มหาวิทยาลัยเชียงใหม่ขอเท็จจริงกรณีนางบุญญา เอียดเอก กับพวก ขอพระราชทานความเป็นธรรมเกี่ยวกับที่ดินต่อเลขาธิการคณะรัฐมนตรี และเลขาธิการคณะกรรมการการอุดมศึกษา</li> </ul>	

ลำดับที่	ชื่อ-สกุล (ผู้ร้องเรียน)	พ.ศ.	การดำเนินการ	หมายเหตุ
		2561	<p>- นางบุญญา เอียดเอก และราษฎรหมู่ที่ 9 ตำบลบ้านพร้าว ร้องเรียนต่อสำนักงานคณะกรรมการสิทธิมนุษยชนแห่งชาติ โดยอ้างว่า จังหวัดพัทลุงได้ออกหนังสือสำคัญสำหรับที่ดินหลวง (น.ส.ล.) พื้นที่ตำบลบ้านพร้าว ไม่เป็นไปตามแนวเขตของทะเบียนที่สาธารณประโยชน์ “ทุ่งลานโย” ทำให้ทับที่ดินทำกินของผู้ร้องและชาวบ้านหลายครอบครัว และเทศบาลได้มีมติให้แก้ไขแนวเขตของ น.ส.ล. แต่ยังไม่มีความคืบหน้าใด ๆ ปัจจุบันมหาวิทยาลัยได้ดำเนินคดีกับผู้ร้องในความผิดเกี่ยวกับการบุกรุกที่ดิน</p> <p>- มหาวิทยาลัยชี้แจงข้อเท็จจริง กรณีการร้องเรียนนางบุญญา เอียดเอก และราษฎรหมู่ที่ 9 ตำบลบ้านพร้าว ต่อเจ้าพนักงานที่ดินจังหวัดพัทลุง</p> <p>- นางบุญญา เอียดเอก และราษฎรหมู่ที่ 9 ตำบลบ้านพร้าว ได้ร้องเรียนผ่านศูนย์บริการประชาชน สำนักงานปลัดสำนักนายกรัฐมนตรี ขอความเป็นธรรม กรณีถูกดำเนินคดีและคุกคามการดำเนินชีวิต ตั้งแต่ พ.ศ. 2553 เนื่องจากจังหวัดพัทลุงได้อนุญาตให้มหาวิทยาลัยใช้ที่ดินสาธารณประโยชน์ทุ่งลานโยที่แนวเขตไม่ชัดเจนทำให้รुकล้ำที่ดินของผู้ร้องและราษฎรหมู่ที่ 9 ตำบลบ้านพร้าว</p>	



ลำดับที่	ชื่อ-สกุล (ผู้ร้องเรียน)	พ.ศ.	การดำเนินการ	หมายเหตุ
		2563	<p>- นางบุญญา เอียดเอก และราษฎรหมู่ที่ 9 ตำบลบ้านพร้าว ได้ร้องเรียนต่อคณะกรรมการการปกครองสภาผู้แทนราษฎร กรณีขอความเป็นธรรมในการตรวจสอบการออกหนังสือสำคัญสำหรับที่หลวง (นสล.) ด้านทิศเหนือให้ไปเป็นไปตามทะเบียนที่ดินสงวนที่สาธารณประโยชน์ทุ่งลานโย (แปลงที่ตั้งของมหาวิทยาลัยทักษิณ วิทยาเขตพัทลุง) ซึ่งทับซ้อนกับพื้นที่ของประชาชน หมู่ที่ 9 บ้านไผ่รอบ ตำบลบ้านพร้าว</p> <p>- มหาวิทยาลัยประชุมชี้แจงร่วมกับรองผู้ว่าราชการจังหวัดพัทลุง ส.ป.ก. พัทลุง เจ้าพนักงานที่ดินจังหวัดพัทลุง นายอำเภอป่าพะยอม นายกเทศมนตรีตำบลบ้านพร้าว ในวันพฤหัสบดีที่ 26 พฤศจิกายน 2563 ณ ห้องประชุม คณะกรรมการ (สผ.) 408 ชั้น 4 อาคารรัฐสภา</p> <p>- ในการประชุมคณะอนุกรรมการการปกครองในวันดังกล่าว ที่ประชุมได้มีความเห็นว่าขอให้หน่วยงานที่เกี่ยวข้องดำเนินการชี้แจงข้อเท็จจริง และส่งเอกสารหลักฐานเพื่อประกอบการพิจารณาเรื่องร้องเรียน ไปยังคณะอนุกรรมการการปกครองสภาผู้แทนราษฎร ภายใน 7 วัน</p> <p>- มหาวิทยาลัยส่งเรื่องชี้แจงข้อเท็จจริง และส่งเอกสารหลักฐานเพื่อประกอบการพิจารณาเรื่องร้องเรียน กรณี นางบุญญา เอียดเอก และคณะ ต่อผู้ว่าราชการจังหวัดพัทลุง เพื่อมอบสำนักงานที่ดินจังหวัดพัทลุงดำเนินการรวบรวมเรื่องดังกล่าว เสนอคณะกรรมการการปกครองต่อไป</p>	

ลำดับที่	ชื่อ-สกุล (ผู้ร้องเรียน)	พ.ศ.	การดำเนินการ	หมายเหตุ
		2564	<p>- วันพฤหัสบดีที่ 25 พฤศจิกายน 2564 ณ ห้องประชุมกรมการ CB 308 ชั้น 3 อาคารรัฐสภา ได้มีการประชุมติดตามความคืบหน้ากรณีนางบุญญา เอียดเอก กับพวก ขอความเป็นธรรมให้ตรวจสอบการออกหนังสือสำคัญสำหรับที่หลวง (นสล.) ด้านทิศเหนือ ให้เป็นไปตามทะเบียนที่ดินสงวนที่สาธารณประโยชน์ทุ่งลานโย (แปลงที่ตั้งของมหาวิทยาลัยทักษิณ วิทยาเขตพัทลุง) ซึ่งทับซ้อนกับพื้นที่ของประชาชนหมู่ที่ 9 ตำบลไพร่รอบ ตำบลบ้านพร้าว</p> <p>- ซึ่งที่ประชุมคณะกรรมการการปกครองพิจารณาแล้วขอให้จังหวัดพัทลุงร่วมกับสำนักงานที่ดินจังหวัดพัทลุงตรวจสอบข้อเท็จจริง (เพิ่มเติม) โดยพิจารณาจากเอกสารหลักฐานซึ่งผู้ร้องเสนอเพิ่มเติมต่อคณะกรรมการ เพื่อแก้ไขปัญหาความเดือดร้อนของประชาชนให้ได้ข้อยุติโดยเร็ว</p> <p>- นางบุญญา เอียดเอก และราษฎรหมู่ที่ 9 ตำบลบ้านพร้าว ร้องเรียนต่อสำนักงานคณะกรรมการสิทธิมนุษยชนแห่งชาติ โดยอ้างว่า เมื่อปี พ.ศ. 2475 มีการขึ้นทะเบียนที่ดินสาธารณประโยชน์ “ทุ่งลานโย” เป็นที่ดินสาธารณประโยชน์เพื่อให้ประชาชนใช้ร่วมกัน โดยที่ดินของ ผู้ร้องไม่ได้อยู่ในขอบเขตพื้นที่ตามทะเบียนดังกล่าว</p>	

ลำดับที่	ชื่อ-สกุล (ผู้ร้องเรียน)	พ.ศ.	การดำเนินการ	หมายเหตุ
		2565	<p>- จังหวัดพัทลุงได้เชิญ ส.ป.ก. พัทลุง เจ้าพนักงานที่ดินจังหวัดพัทลุง นายอำเภอ ปาพะยอม นายกเทศมนตรีตำบล บ้านพร้าว และมหาวิทยาลัยทักษิณ เข้าร่วมประชุมหารือแนวทางการแก้ไขปัญหา ร่วมกับคณะกรรมการสิทธิมนุษยชน แห่งชาติ เมื่อวันที่ 17 มกราคม 2565 ณ ศาลากลางจังหวัดพัทลุง</p> <p>- มหาวิทยาลัยส่งข้อมูลกรณีการ ร้องเรียนของราษฎร หมู่ที่ 9 ตำบล บ้านพร้าว พร้อมเอกสาร ต่อผู้ว่าราชการ จังหวัดพัทลุง</p>	
3.	นางอำนวยการ ณ นคร (ภรรยาของนายจำนงค์ ณ นคร)	2558	<p>- นางอำนวยการ ณ นคร ร้องเรียนผ่านศูนย์ ดำรงธรรมจังหวัดพัทลุง โดยขอให้ มหาวิทยาลัยช่วยเหลือเยียวยา กรณีของ นายจำนงค์ ณ นคร</p> <p>- มหาวิทยาลัยมีหนังสือชี้แจงข้อเท็จจริง กรณีนายจำนงค์ ณ นคร ผ่านศูนย์ดำรง ธรรมจังหวัดพัทลุง</p>	
4.	นางสาวณัฐชญา แก้วกล้า	2558	<p>- นางสาวณัฐชญา แก้วกล้า ทูลเกล้า ถวายฎีกาขอพระราชทานความเป็นธรรม เกี่ยวกับที่ดิน ว่าที่ดินของผู้ร้องยังไม่ได้รับ เอกสารสิทธิ์ เนื่องจากทับซ้อนที่ดินส.ป.ก. ทำให้ได้รับความเดือดร้อน</p> <p>- มหาวิทยาลัยชี้แจงข้อเท็จจริงกรณี นางสาวณัฐชญา แก้วกล้า ขอพระราชทาน ความเป็นธรรมเกี่ยวกับที่ดิน ต่อเลขาธิการ คณะรัฐมนตรี, ผู้ว่าราชการจังหวัดพัทลุง และเจ้าพนักงานที่ดินจังหวัดพัทลุง</p>	

ลำดับที่	ชื่อ-สกุล (ผู้ร้องเรียน)	พ.ศ.	การดำเนินการ	หมายเหตุ
5.	นายวิโรจน์ สีگرد และคณะ	2563	<p>- นายวิโรจน์ สีگرد และคณะ ร้องเรียนต่อสำนักงานผู้ตรวจการแผ่นดิน กรณีกล่าวอ้างว่า มหาวิทยาลัยทักษิณวิทยาเขตพัทลุง และจังหวัดพัทลุง ดำเนินการแก้ไขปัญหาด้านที่อยู่อาศัยและที่ดินทำกินให้แก่ราษฎรตำบลบ้านพร้าวอำเภอป่าพะยอม จังหวัดพัทลุง ที่ได้รับผลกระทบจากการจัดตั้งมหาวิทยาลัยทักษิณ วิทยาเขตพัทลุง ด้วยความล่าช้า เป็นเหตุให้ได้รับความเดือดร้อน</p> <p>- มหาวิทยาลัยชี้แจงข้อเท็จจริง และส่งเอกสารหลักฐานเพื่อประกอบการพิจารณาเรื่องร้องเรียนกรณีนายวิโรจน์ สีگرد และคณะ ต่อเลขาธิการสำนักงานผู้ตรวจการแผ่นดินและผู้ว่าราชการจังหวัดพัทลุง</p>	
		2565	<p>- วันที่ 11 มกราคม 2565 สำนักงานผู้ตรวจการแผ่นดินได้แจ้งผลเรื่องร้องเรียนของนายวิโรจน์ สีگرد และคณะ ว่ามหาวิทยาลัยได้ดำเนินการแก้ไขปัญหาด้านที่อยู่อาศัยและที่ดินทำกินให้แก่ราษฎรอย่างต่อเนื่องมาโดยตลอดและปรากฏความคืบหน้าตามลำดับ จึงยังไม่อาจรับฟังได้ว่ามหาวิทยาลัยและจังหวัดพัทลุง ไม่ปฏิบัติตามกฎหมายหรือนอกเหนือหน้าที่และอำนาจตามกฎหมายที่ก่อให้เกิดความเดือดร้อนหรือความไม่ธรรมแก่ผู้ร้องเรียน โดยวินิจฉัยยุติเรื่องร้องเรียนดังกล่าว</p>	

ลำดับที่	ชื่อ-สกุล (ผู้ร้องเรียน)	พ.ศ.	การดำเนินการ	หมายเหตุ
			<p>ปัจจุบันเมื่อมีการประกาศรายชื่อผู้ได้รับการจัดสรรที่ดินทำกินในที่ดินดังกล่าว กลับไม่มีรายชื่อของผู้ร้อง ทั้ง 5 ราย จึงขอความช่วยเหลือให้จัดสรรที่ดินให้กลุ่มผู้ร้อง รายละ 2 ไร่</p> <p>- มหาวิทยาลัยชี้แจงข้อเท็จจริง และส่งเอกสารหลักฐาน เพื่อประกอบการพิจารณาเรื่องของผู้ร้อง จำนวน 5 ราย ต่อผู้ว่าราชการจังหวัดพัทลุง และนายอำเภอป่าพะยอมเรียบร้อยแล้ว</p>	

### ปัญหาอุปสรรคและแนวทางแก้ไขปัญหาพื้นที่สาธารณประโยชน์ “ทุ่งลานโย” ตำบลบ้านพร้าว อำเภอป่าพะยอม จังหวัดพัทลุง

ปัจจุบันมหาวิทยาลัย ได้รังวัดที่ดินเพื่อทราบแนวเขตที่ดินเรียบร้อยแล้ว ได้เนื้อที่ 2,711 ไร่ 65 ตารางวา ซึ่งอยู่ในพื้นที่หมู่ที่ 2, 3, 8, 9 ตำบลบ้านพร้าว โดยพื้นที่หมู่ที่ 9 ตำบลบ้านพร้าว บริเวณด้านหน้ามหาวิทยาลัยยังมีราษฎรบุกรุกเข้าใช้ประโยชน์เต็มพื้นที่ และพื้นที่หมู่ที่ 3 บริเวณด้านทิศตะวันตกยังมีราษฎรบุกรุกเข้าใช้ประโยชน์บางส่วน ทำให้มหาวิทยาลัยประสบปัญหาในการใช้พื้นที่เพื่อพัฒนาและขยายงานตามแผนไม่สามารถกระทำได้

การดำเนินการขอใช้ฯ และขออนุญาตสภาพที่ดิน ทั้งพื้นที่ “ทุ่งลานโย” ตำบลบ้านพร้าว และ พื้นที่ “ทุ่งสระ” ตำบลพนางตุง ยังไม่แล้วเสร็จ ซึ่งตามระเบียบต่าง ๆ ที่เกี่ยวข้อง แต่ละหน่วยงานราชการที่รับผิดชอบ มีการตีความด้านกฎหมายและระเบียบไม่ตรงกัน เช่น การดำเนินการตามขั้นตอนตามระเบียบกระทรวงมหาดไทย ว่าด้วยหลักเกณฑ์และวิธีการเกี่ยวกับการอนุญาตตามมาตรา 9 แห่งประมวลกฎหมายที่ดิน พ.ศ. 2543 การดำเนินการตามขั้นตอนตามระเบียบกระทรวงมหาดไทย ว่าด้วยวิธีปฏิบัติเกี่ยวกับการถอนสภาพ การจัดขึ้นทะเบียน และการจัดหาผลประโยชน์ที่ดินของรัฐตามประมวลกฎหมายที่ดิน พ.ศ. 2550 การดำเนินการตามขั้นตอนตามพระราชบัญญัติป่าไม้ พุทธศักราช 2484 การดำเนินการตามมติคณะรัฐมนตรี เมื่อวันที่ 23 มิถุนายน 2563 (เกี่ยวกับพื้นที่ป่าไม้) และพระราชบัญญัติป่าสงวนแห่งชาติ พ.ศ. 2507 รวมทั้งในแต่ละปีหัวหน้าส่วนงานราชการต่าง ๆ มีการย้ายเพื่อไปดำรงตำแหน่งใหม่ทำให้มีผลกระทบต่อแนวทางการดำเนินงานซึ่งคณะกรรมการแก้ไขปัญหาคณะที่มหาวิทยาลัยทักษิณ วิทยาเขตพัทลุง ได้มีมติกำหนดแนวทางไว้ ทำให้การดำเนินการขอใช้ฯ และขออนุญาตสภาพที่ดินของมหาวิทยาลัยเกิดความล่าช้า ดังนั้น จากประเด็นปัญหาต่าง ๆ เหล่านี้ จึงมีความจำเป็นที่ต้องมีบุคลากรที่มีความรู้ความชำนาญที่มีความเชี่ยวชาญด้านกฎหมายเพื่อดำเนินการด้านการแก้ไขปัญหาดินของมหาวิทยาลัยทักษิณ วิทยาเขตพัทลุง ทั้ง 2 พื้นที่ ให้เป็นไปอย่างมีประสิทธิภาพต่อเนื่อง และเป็นไปตามกระบวนการทางกฎหมายที่ถูกต้องและชัดเจนต่อไป

## พื้นที่สาธารณประโยชน์ “ทุ่งสระ” ตำบลพนางตุง อำเภอควนขนุน จังหวัดพัทลุง

เมื่อวันที่ 13 กรกฎาคม 2537 อำเภอควนขนุนได้แจ้งให้ผู้ว่าราชการจังหวัดพัทลุงทราบว่ามีพื้นที่สาธารณประโยชน์ได้พิจารณาเรื่องราวก่อสร้างทั้งหมดกรณีมหาวิทยาลัยขอใช้ที่สาธารณประโยชน์ “ทุ่งสระ” จำนวน 1,500 ไร่ แล้ว จึงเห็นควรอนุญาตให้มหาวิทยาลัยขอใช้ที่สาธารณประโยชน์ได้ วันที่ 8 สิงหาคม 2537 จังหวัดพัทลุงได้มีหนังสือถึงอธิบดีกรมที่ดิน เพื่ออนุมัติให้มหาวิทยาลัยใช้ที่ดิน “ทุ่งสระสาธารณประโยชน์” จำนวน 1,500 ไร่ และเมื่อวันที่ 9 พฤษภาคม 2538 คณะรัฐมนตรีได้อนุมัติให้มหาวิทยาลัยเปลี่ยนแปลงสถานที่ก่อสร้างจากพื้นที่เดิมบริเวณทะเลน้อย จังหวัดพัทลุง เป็นที่ดินทุ่งสระสาธารณประโยชน์ ตำบลพนางตุง อำเภอควนขนุน จังหวัดพัทลุง เนื้อที่ประมาณ 1,500 ไร่

เมื่อ ปี พ.ศ. 2557 จังหวัดพัทลุงโดยผู้ว่าราชการจังหวัดพัทลุงได้มีการแต่งตั้งคณะกรรมการแก้ไขปัญหาพื้นที่มหาวิทยาลัยทักษิณ วิทยาเขตพัทลุง จำนวน 3 ชุด เพื่อดำเนินการแก้ไขปัญหาที่ดินของมหาวิทยาลัยทักษิณ และแก้ไขปัญหาให้แก่ราษฎรที่ได้รับผลกระทบฯ ดังนี้

1) คณะกรรมการแก้ไขปัญหาพื้นที่มหาวิทยาลัยทักษิณ วิทยาเขตพัทลุง (ผู้ว่าราชการจังหวัดพัทลุง ประธานคณะกรรมการฯ) ตามคำสั่งจังหวัดพัทลุง ที่ 347/2560 ลงวันที่ 21 กุมภาพันธ์ 2560 (ยกเลิกคำสั่งที่ 384/2557)

2) คณะทำงานแก้ไขปัญหาพื้นที่ “ทุ่งลานโย” ตำบลบ้านพร้าว อำเภอป่าพะยอม จังหวัดพัทลุง มหาวิทยาลัยทักษิณ วิทยาเขตพัทลุง (นายสุพัฒน์ ธรรมเพชร ประธานคณะทำงานฯ) ตามคำสั่งจังหวัดพัทลุง ที่ 1181/2561 ลงวันที่ 12 มิถุนายน 2561 (ยกเลิกคำสั่ง 385/2557)

3) คณะทำงานแก้ไขปัญหาพื้นที่ “ทุ่งสระ” ตำบลพนางตุง อำเภอควนขนุน จังหวัดพัทลุง มหาวิทยาลัยทักษิณ วิทยาเขตพัทลุง (นายสุพัฒน์ ธรรมเพชร ประธานคณะทำงานฯ) ตามคำสั่งจังหวัดพัทลุง ที่ 425/2557 ลงวันที่ 14 มีนาคม 2557 และได้มีการแต่งตั้งคณะทำงานชุดเล็ก ดังนี้

3.1) คณะกรรมการพิจารณาหลักเกณฑ์ และกำหนดแนวทางในการจ่ายเงินชดเชยให้แก่ราษฎรที่ได้รับผลกระทบจากการขอใช้ฯ และขอถอนสภาพที่ดินของมหาวิทยาลัยทักษิณ วิทยาเขตพัทลุง

3.2) คณะกรรมการพิจารณาหลักเกณฑ์ในการแก้ไขปัญหาให้แก่ราษฎรที่ได้รับผลกระทบจากการจัดตั้ง มหาวิทยาลัยทักษิณ พื้นที่พนางตุง

3.3) คณะกรรมการกองทุนเพื่อแก้ไขปัญหาที่ดินสาธารณประโยชน์ “ทุ่งสระ” ตำบลพนางตุง อำเภอควนขนุน จังหวัดพัทลุง

คณะกรรมการแก้ไขปัญหาพื้นที่มหาวิทยาลัยทักษิณ วิทยาเขตพัทลุง ได้มีการดำเนินงานเพื่อแก้ไขปัญหาอย่างต่อเนื่องจนถึงปัจจุบัน ซึ่งได้มีการสรุปประเด็นการแก้ไขปัญหา จำนวน 2 ประเด็น ดังนี้

1. การดำเนินการขอใช้ฯ และขอถอนสภาพที่ดินสาธารณประโยชน์ “ทุ่งสระ” ตำบลพนางตุง อำเภอควนขนุน จังหวัดพัทลุง

2. การดำเนินการแก้ไขปัญหาให้แก่ราษฎรที่ได้รับผลกระทบจากการจัดตั้งมหาวิทยาลัยทักษิณ วิทยาเขตพัทลุง

1. การดำเนินการขอใช้ฯ และขอลอนสภาพที่ดินสาธารณะประโยชน์ “ทุ่งสระ” ตำบลพนางตุง อำเภอกวนชนุน จังหวัดพัทลุง

1.1 การดำเนินการขออนุญาตใช้ประโยชน์ในที่ดินของรัฐ ตามมาตรา 9 แห่งประมวลกฎหมายที่ดิน พ.ศ. 2543 มีทั้งหมด 12 ขั้นตอน ขณะนี้ดำเนินการขั้นตอนที่ 5 รายละเอียด ดังนี้

ลำดับที่	พ.ศ.	ผลการดำเนินงาน	ขั้นตอน
1.	2555	กระทรวงศึกษาธิการได้มอบอำนาจให้มหาวิทยาลัยทักษิณดำเนินการขอใช้ฯ และขอลอนสภาพที่ดิน ทั้ง 2 พื้นที่ คือ พื้นที่ป่าพะยอม และพื้นที่พนางตุง	1
2.	2557	มหาวิทยาลัยได้ดำเนินการยื่นเรื่องขออนุญาตใช้ประโยชน์ในที่ดินของรัฐตามมาตรา 9 แห่งประมวลกฎหมายที่ดิน พ.ศ.2543 ต่อเจ้าพนักงานที่ดินจังหวัดพัทลุง สาขากวนชนุน	1
3.	2559	3.1 เจ้าพนักงานที่ดินจังหวัดพัทลุง สาขากวนชนุน ได้ลงพื้นที่เพื่อตรวจสอบข้อเท็จจริงและออกไปชั้นสูตรที่ดินตามแบบ ท.ด. 67	2
		3.2 อำเภอกวนชนุนได้รวบรวมเอกสารรายงานต่อนายอำเภอกวนชนุน	3
		3.3 อำเภอกวนชนุนได้ประกาศตามแบบ ท.ด. 25 กำหนด 30 วัน ไม่มีการคัดค้านของราษฎร และได้ส่งเรื่องพร้อมความเห็นให้จังหวัดพัทลุงพิจารณาอนุญาตตามขั้นตอนต่อไป	4
4.	2561	จังหวัดพัทลุงได้ประสานงานกับหน่วยงานที่เกี่ยวข้อง ซึ่งสำนักบริหารพื้นที่อนุรักษ์ที่ 6 (สงขลา) และสำนักจัดการทรัพยากรป่าไม้ที่ 12 (นครศรีธรรมราช) ได้มีหนังสือตอบอนุญาต	5

หมายเหตุ : เมื่อได้รับความเห็นจากหน่วยงานต่าง ๆ ให้นำประชุมคณะกรรมการประจำจังหวัด (เอกสารแนบ 5)

1.2 การขอลอนสภาพที่ดินตามระเบียบกระทรวงมหาดไทย ว่าด้วยวิธีปฏิบัติเกี่ยวกับการลอนสภาพ การจัดขึ้นทะเบียนและการจัดหาผลประโยชน์ในที่ดินของรัฐ ตามประมวลกฎหมายที่ดิน พ.ศ. 2550 มีทั้งหมด 15 ขั้นตอน ขณะนี้ดำเนินการ ขั้นตอนที่ 4 รายละเอียด ดังนี้

ลำดับที่	พ.ศ.	ผลการดำเนินงาน	ขั้นตอน
1.	2555	กระทรวงศึกษาธิการได้มอบอำนาจให้มหาวิทยาลัยทักษิณ ดำเนินการขอใช้ฯ และขอลอนสภาพที่ดิน ทั้ง 2 พื้นที่ คือ พื้นที่ป่าพะยอม และพื้นที่พนางตุง	1
2.	2557	2.1 มหาวิทยาลัย ยื่นคำขอลอนสภาพที่ดินสาธารณประโยชน์ “ทุ่งสระ” ตำบลพนางตุง อำเภอควนขนุน จังหวัดพัทลุง ต่อผู้ว่าราชการจังหวัดพัทลุง	1
		2.2 อำเภอควนขนุนได้สอบสวนประวัติความเป็นมาพร้อมให้ความเห็น	2
		2.3 มหาวิทยาลัยยื่นหนังสือขอความอนุเคราะห์มอบอำนาจในการจัดทำแผนที่แนบท้ายพระราชกฤษฎีกาต่อนายอำเภอควนขนุน และนายกเทศมนตรีตำบลพนางตุง	3
		2.4 อำเภอควนขนุนและเทศบาลตำบลพนางตุง ได้มอบอำนาจให้มหาวิทยาลัยดำเนินการยื่นคำขอรังวัดจัดทำแผนที่แนบท้ายพระราชกฤษฎีกาขอลอนสภาพที่ดิน	3
3.	2555	มหาวิทยาลัย ได้ยื่นคำขอรังวัดที่ดินเพื่อจัดทำแผนที่แนบท้ายพระราชกฤษฎีกา ขอลอนสภาพที่ดิน เนื้อที่ 227 ไร่	3
4.	2556	สำนักงานที่ดินจังหวัดพัทลุง สาขาควนขนุน ลงพื้นที่รังวัดแนวเขตที่ดินที่มหาวิทยาลัย ขอใช้ฯ และขอลอนสภาพที่ดิน เนื้อที่ประมาณ 2,900 ไร่ ไม่สามารถดำเนินการรังวัดได้ เนื่องจากราษฎรมาคัดค้านในพื้นที่	3
5.	2557	สำนักงานที่ดินจังหวัดพัทลุง สาขาควนขนุน ลงพื้นที่รังวัดแนวเขตที่ดินที่มหาวิทยาลัย ขอใช้ฯ และขอลอนสภาพที่ดิน ได้เนื้อที่จำนวน 184 ไร่ 3 งาน 30 ตารางวา	3
6.	2558	สำนักงานที่ดินจังหวัดพัทลุง สาขาควนขนุน ได้ดำเนินการรังวัดแก้ไขแนวเขตพื้นที่ที่มหาวิทยาลัยขอใช้ฯ เพิ่มเติมจากวันที่ 19 สิงหาคม 2557 และได้จำนวนเนื้อที่ที่ชัดเจนคือ จำนวนเนื้อที่ 188 ไร่ 1 งาน 77 ตารางวา	3
7.	2561	ขณะนี้อยู่ระหว่างการนำมติความเห็นของราษฎรเสนอที่ประชุมสภาเทศบาลตำบลพนางตุง เพื่อให้ความเห็นชอบการขออนุญาตใช้ฯ และขอลอนสภาพที่ดินของมหาวิทยาลัย เนื้อที่จำนวน 188 ไร่ 1 งาน 77 ตารางวา และพื้นที่นอกเขตที่	4



**หมายเหตุ :** ขณะนี้อยู่ระหว่างการนำมติความเห็นของราษฎรเสนอที่ประชุมสภาเทศบาลตำบลพนาสูง เพื่อให้ความเห็นชอบการขออนุญาตใช้ฯ และขออนุญาตสภาพที่ดินของมหาวิทยาลัย เนื้อที่จำนวน 188 ไร่ 1 งาน 77 ตารางวา และพื้นที่นอกเขตที่มหาวิทยาลัยขอใช้ฯ ที่ดินสาธารณประโยชน์ “ทุ่งสระ” ให้ดำเนินการปฏิรูปที่ดินเพื่อเกษตรกรรม (ส.ป.ก.) (เอกสารแนบ 6)

**2. การดำเนินการแก้ไขปัญหาให้แก่ราษฎรที่ได้รับผลกระทบจากการจัดตั้งมหาวิทยาลัยทักษิณวิทยาเขตพัทลุง ซึ่งได้มีการแต่งตั้งคณะกรรมการต่างๆ ในการดำเนินการ รายละเอียด ดังนี้**

1. คณะทำงานแก้ไขปัญหาพื้นที่ “ทุ่งสระ” ตำบลพนาสูง อำเภอควนขนุน จังหวัดพัทลุง มหาวิทยาลัยทักษิณ วิทยาเขตพัทลุง (นายสุพัฒน์ ธรรมเพชร ประธานคณะทำงานฯ)
2. คณะกรรมการพิจารณาหลักเกณฑ์ และกำหนดแนวทางในการจ่ายเงินชดเชยให้แก่ราษฎรที่ได้รับผลกระทบจากการขอใช้ฯ และขออนุญาตสภาพที่ดินของมหาวิทยาลัยทักษิณ วิทยาเขตพัทลุง
3. คณะกรรมการพิจารณาหลักเกณฑ์ในการแก้ไขปัญหาให้แก่ราษฎรที่ได้รับผลกระทบจากการจัดตั้ง มหาวิทยาลัยทักษิณ พื้นที่พนาสูง
4. คณะกรรมการกองทุนเพื่อแก้ไขปัญหาที่ดินสาธารณประโยชน์ “ทุ่งสระ” ตำบลพนาสูง อำเภอควนขนุน จังหวัดพัทลุง

ลำดับที่	พ.ศ.	คณะกรรมการ	ผลการดำเนินงาน
1.	2557	คณะทำงานแก้ไขปัญหาพื้นที่สาธารณประโยชน์ “ทุ่งสระ” ตำบลพนาสูง	คณะทำงานฯ มีมติ ให้มหาวิทยาลัย ขอใช้พื้นที่สาธารณประโยชน์ “ทุ่งสระ” จำนวน 227 ไร่ มีลักษณะแนวเขตเป็นรูปสี่เหลี่ยมผืนผ้า
2.	2558	คณะกรรมการพิจารณาหลักเกณฑ์ในการแก้ไขปัญหาให้แก่ราษฎรที่ได้รับผลกระทบจากการจัดตั้งมหาวิทยาลัยทักษิณ พื้นที่พนาสูง	2.1 สำนักงานที่ดินจังหวัดพัทลุง สาขาควนขนุน ได้ดำเนินการรังวัดแก้ไขแนวเขตพื้นที่ที่มหาวิทยาลัยขอใช้ฯ เพิ่มเติม จากวันที่ 19 สิงหาคม 2557 และได้จำนวนเนื้อที่ที่ชัดเจนคือ จำนวน 188 ไร่ 1 งาน 77 ตารางวา และมีราษฎรที่ได้รับผลกระทบจากการขอใช้ฯ และขออนุญาตสภาพที่ดินสาธารณประโยชน์ “ทุ่งสระ” ทั้งหมดจำนวน 39 ราย 43 แปลง
			2.2 คณะกรรมการฯ มีมติ กำหนดหลักเกณฑ์การจ่ายเงินค่าชดเชยให้แก่ราษฎรที่ได้รับผลกระทบ จากการจัดตั้งมหาวิทยาลัยทักษิณ พื้นที่พนาสูง จำนวน 39 ราย

ลำดับที่	พ.ศ.	คณะกรรมการ	ผลการดำเนินงาน
3.	2559	คณะกรรมการกองทุนเพื่อแก้ไขปัญหาที่ดิน สาธารณประโยชน์ “ทุ่งสระ” ตำบลพนาสูง อำเภอควนขนุน จังหวัดพัทลุง	3.1 คณะกรรมการฯ มีมติ กำหนด แนวทาง 3 แนวทาง ในการระดมเงินทุน ใน การแก้ไขปัญหาให้แก่ราษฎรที่ได้รับ ผลกระทบฯ จำนวน 39 ราย 3.2 คณะกรรมการฯ มีมติ พื้นที่นอกเขต ที่มหาวิทยาลัยขอใช้ฯ ให้ดำเนินการขออน สภาพที่ดินสาธารณประโยชน์ “ทุ่งสระ” ตำบลพนาสูง อำเภอควนขนุน จังหวัด พัทลุง ทั้งแปลง จำนวน 1,262 ไร่ เพื่อ ประกอบการออกเอกสารสิทธิ์ ส.ป.ก. 4-01
4.	2561	คณะกรรมการแก้ไขปัญหาพื้นที่มหาวิทยาลัย ทักษิณ วิทยาเขตพัทลุง	คณะกรรมการฯ มีมติ มอบเทศบาล ตำบลพนาสูง ดำเนินการจัดทำประชาคม ราษฎรผู้ที่เคยใช้ประโยชน์ในที่ดิน สาธารณประโยชน์ “ทุ่งสระ” ตำบลพนา สูง อำเภอควนขนุน จังหวัดพัทลุง เนื้อที่ จำนวน 188 ไร่ 1 งาน 77 ตารางวา ที่ มหาวิทยาลัยขอใช้ฯ และ ขออนสภาพ ที่ดิน พร้อมกับการจัดทำประชาคมนอกเขต พื้นที่ที่มหาวิทยาลัยขอใช้ฯ และราษฎรที่แจ้ง ความประสงค์เข้าร่วมโครงการการเดินรังวัด แนวเขตที่ดิน รายละเอียดของราษฎรที่เข้าใช้ ประโยชน์ในพื้นที่สาธารณประโยชน์ “ทุ่งสระ” จำนวนเนื้อที่ 1,211 ไร่ เพื่อ ประกอบการออกเอกสารสิทธิ์ ส.ป.ก. 4-01 มีจำนวนทั้งหมด 112 ราย 154 แปลง
5.	2561		5.1 เทศบาลตำบลพนาสูงจัดทำประชาคม เพื่อรับฟังความคิดเห็นของประชาชนผู้เคยใช้ ประโยชน์ในที่ดินสาธารณประโยชน์แปลง “ทุ่งสระ” หมู่ที่ 5, 6 ตำบลพนาสูง ซึ่งราษฎรที่เข้าร่วมการจัดทำประชาคมได้ เห็นด้วย ทั้ง 3 ประเด็น 5.2 มหาวิทยาลัยได้มีหนังสือการนำมติ ความเห็นของราษฎรเสนอที่ ประชุม สภาเทศบาลตำบลพนาสูง เพื่อให้ความ เห็นชอบการขออนุญาตใช้ฯ และขออน สภาพที่ดินของมหาวิทยาลัย เนื้อที่จำนวน

ลำดับที่	พ.ศ.	คณะกรรมการ	ผลการดำเนินงาน
			188 ไร่ 1 งาน 77 ตารางวา และพื้นที่นอกเขตที่มหาวิทยาลัยขอใช้ฯ ที่ดินสาธารณประโยชน์ “ทุ่งสระ” ให้ดำเนินการปฏิรูปที่ดินเพื่อเกษตรกรรม (ส.ป.ก.) ต่อ นายเทศมนตรีตำบลพงตุง
6.	2562	คณะกรรมการแก้ไขปัญหาพื้นที่มหาวิทยาลัยทักษิณ วิทยาเขตพัทลุง	คณะกรรมการฯ มีมติ มอบมหาวิทยาลัย มีหนังสือสอบถามความคืบหน้าถึง นายเทศมนตรีตำบล พงตุง เรื่องการนำมติจากการจัดทำประชาคมของราษฎร หมู่ที่ 5 และหมู่ที่ 6 ตำบลพงตุง เสนอต่อที่ประชุมสภาเทศบาลตำบลพงตุง เพื่อขอความเห็นชอบการขออนุญาตใช้ฯ และขอถอนสภาพที่ดินของมหาวิทยาลัย เนื้อที่จำนวน 188 ไร่ 1 งาน 77 ตารางวา และเห็นชอบให้ถอนสภาพที่สาธารณประโยชน์ แปลง “ทุ่งสระ” จำนวน 1,211 ไร่ นอกเหนือจากที่มหาวิทยาลัย ขอใช้ฯ เพื่อการปฏิรูปที่ดินเพื่อเกษตรกรรม
7.	2563	คณะกรรมการแก้ไขปัญหาพื้นที่มหาวิทยาลัยทักษิณ วิทยาเขตพัทลุง	7.1 คณะกรรมการฯ มีมติ ขอให้ นายเทศมนตรีตำบลพงตุงทำหนังสือถึง ส.ป.ก. เพื่อสอบถามประเด็นปัญหาต่าง ๆ ก่อนการนำมติจากการจัดทำประชาคมของราษฎร หมู่ที่ 5 และหมู่ที่ 6 ตำบลพงตุง เสนอต่อที่ประชุมสภาเทศบาลตำบล พงตุง
			7.2 สำนักงานเทศบาลตำบลพงตุงได้มีหนังสือแจ้งว่า สำนักงานการปฏิรูปที่ดินเพื่อเกษตรกรรมจังหวัดพัทลุง ได้ตอบข้อซักถามของเทศบาลตำบลพงตุง เรื่อง ซักซ้อมแนวการดำเนินการแก้ไขปัญหาที่ดิน “ทุ่งสระ” เพื่อการปฏิรูปที่ดินเพื่อเกษตรกรรม 7.3 คณะกรรมการฯ มีมติ เห็นชอบ การใช้ที่ดินสาธารณประโยชน์แปลง “ทุ่งสระ” จำนวน 1,211 ไร่ (นอกเหนือจากที่มหาวิทยาลัย ขอใช้ฯ) เพื่อการปฏิรูปที่ดินเพื่อเกษตรกรรม

ลำดับที่	พ.ศ.	คณะกรรมการ	ผลการดำเนินงาน
			(ส.ป.ก.) เป็นแปลงรวม และเห็นชอบ การขออนุญาตใช้ฯ และขอถอนสภาพที่ดินของมหาวิทยาลัยทักษิณ เนื้อที่จำนวน 188 ไร่ 1 งาน 77 ตารางวา
8.	2563	คณะกรรมการแก้ไขปัญหาพื้นที่ “ทุ่งสระ” ตำบลพนาสูง อำเภอควนขนุน จังหวัดพัทลุง	คณะกรรมการฯ ได้ติดตามการดำเนินงานของนายกเทศมนตรีตำบลพนาสูง ในเรื่องการพูดคุยกับราษฎรที่ยังไม่ได้เข้าร่วมโครงการฯ
		คณะกรรมการแก้ไขปัญหาพื้นที่มหาวิทยาลัยทักษิณ วิทยาเขตพัทลุง	คณะกรรมการ มีมติเห็นชอบให้มีการประชุมเพื่อชี้แจงทำความเข้าใจกับสภาเทศบาลตำบลพนาสูงให้ทราบข้อมูลประเด็นการดำเนินงานในการแก้ไขปัญหาที่ดินสาธารณประโยชน์ “ทุ่งสระ” ตำบลพนาสูง
9.	2564	คณะกรรมการแก้ไขปัญหาพื้นที่มหาวิทยาลัยทักษิณ วิทยาเขตพัทลุง	มอบนายกเทศมนตรีตำบลพนาสูงจัดประชุมสมัยวิสามัญ เพื่อขอความเห็นชอบจากที่ประชุมสภาเทศบาลตำบลพนาสูงจำนวน 3 ประเด็น

### 3. ประเด็นที่เสนอ

เสนอที่ประชุมทราบรายงานผลการดำเนินการแก้ไขปัญหาพื้นที่มหาวิทยาลัยทักษิณ วิทยาเขตพัทลุง

### 4. ผู้เสนอเรื่องต่อที่ประชุม

อธิการบดี และรองอธิการบดีฝ่ายบริหารและกิจการนิสิต พัทลุง

### 5. เรื่องที่เสนอได้ผ่านกระบวนการพิจารณาจากคณะกรรมการชุดต่าง ๆ ดังนี้

-

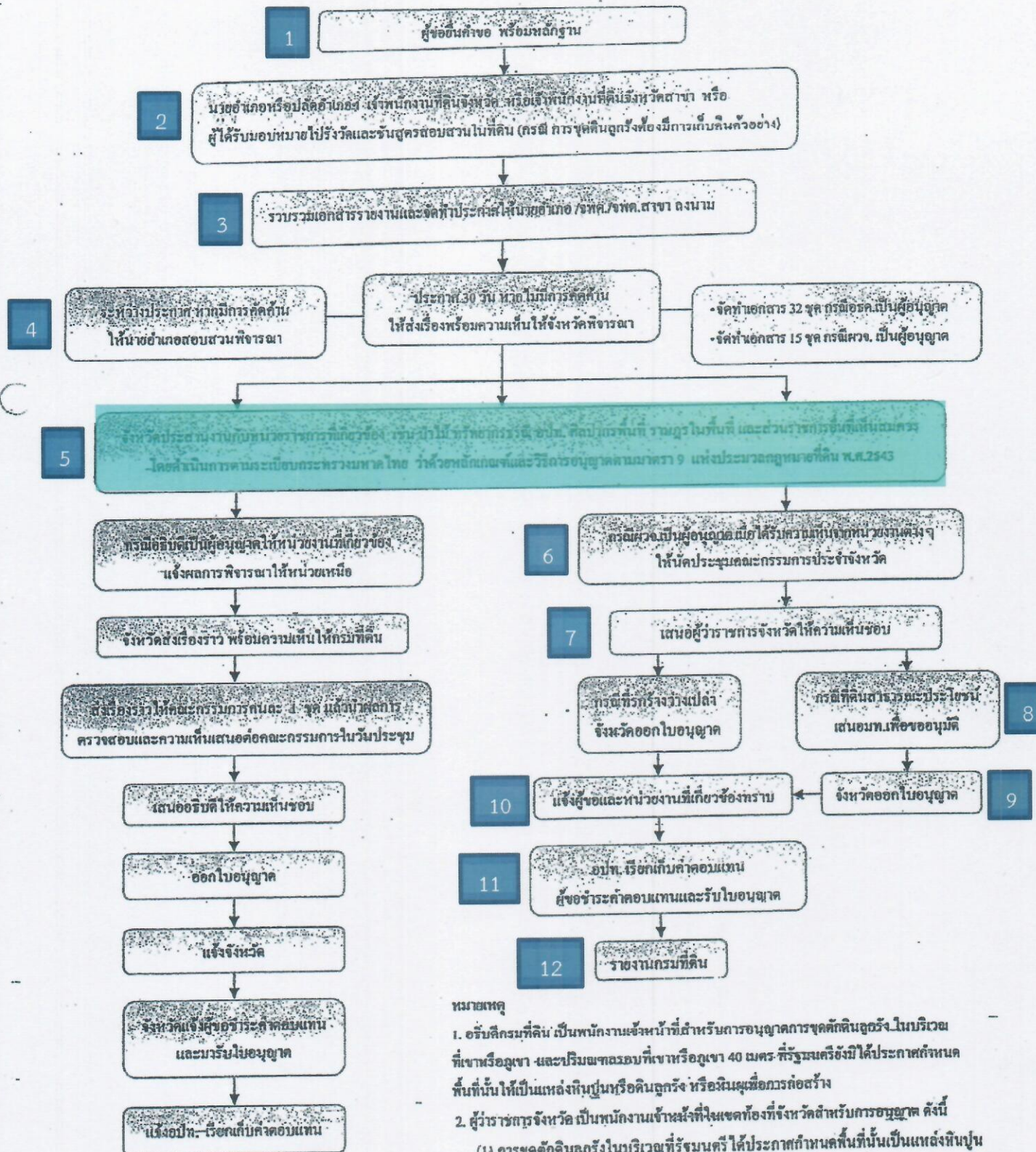
### 6. เอกสารประกอบการประชุม

ดังแนบ



พื้นที่สาธารณประโยชน์ “ทุ่งลานโย”

ขั้นตอนการดำเนินการขออนุญาตตามมาตรา 9 แห่งประมวลกฎหมายที่ดิน



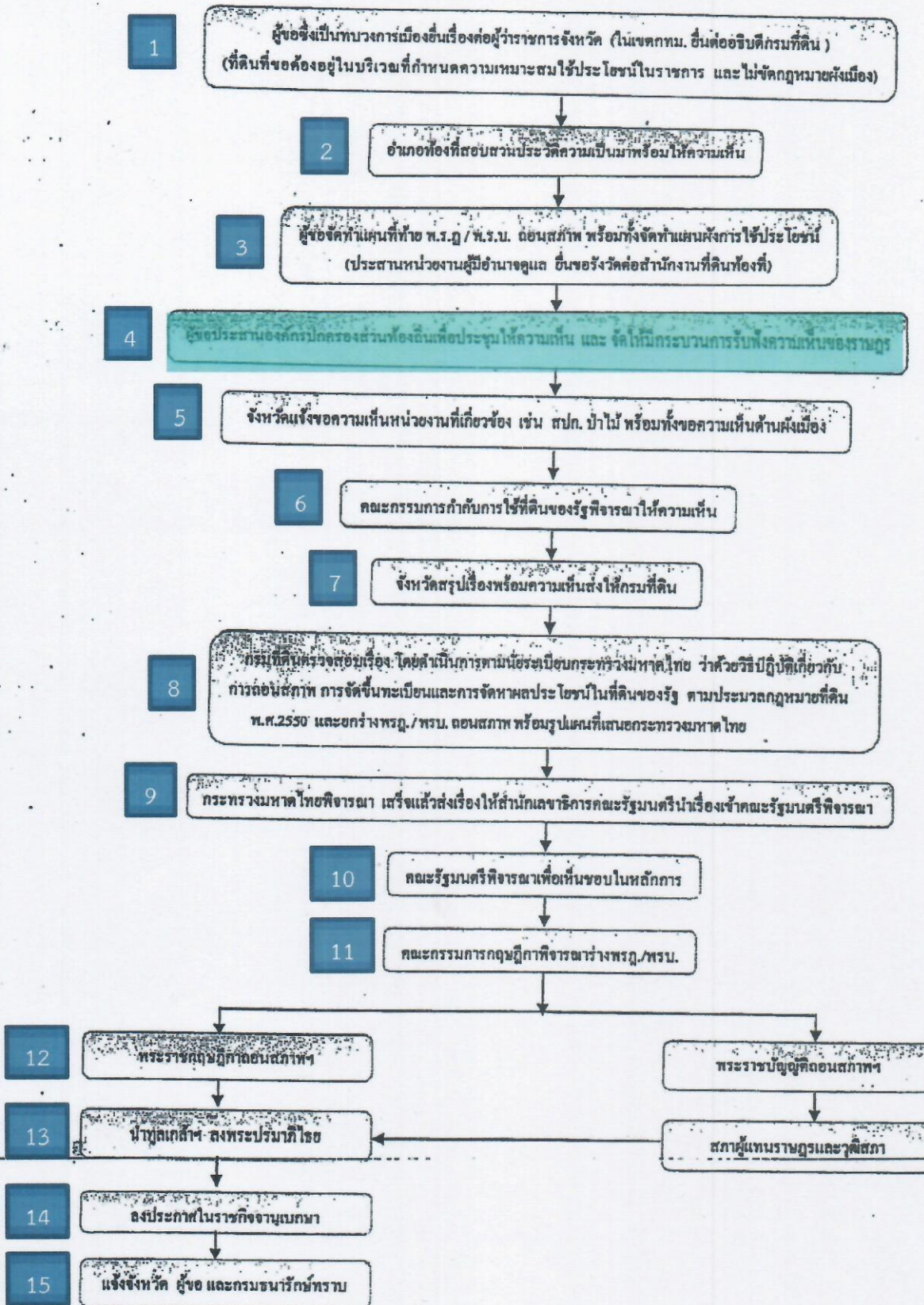
หมายเหตุ

1. อธิบดีกรมที่ดิน เป็นพนักงานเจ้าหน้าที่สำหรับการอนุญาตการขุดดินลูกรัง ในบริเวณที่เขามหรือภูเขา และบริเวณเขตรอบที่เขมหรือภูเขา 40 เมตร ที่รัฐมนตรียังมีได้ประกาศกำหนดพื้นที่นั้น ให้เป็นแหล่งหินปูนหรือดินลูกรัง หรือหินผุเพื่อการก่อสร้าง
2. ผู้ว่าราชการจังหวัด เป็นพนักงานเจ้าหน้าที่ในเขตท้องที่จังหวัดสำหรับการอนุญาต ดังนี้
  - (1) การขุดดินลูกรังในบริเวณที่รัฐมนตรีได้ประกาศกำหนดพื้นที่นั้นเป็นแหล่งหินปูนหรือดินลูกรัง หรือหินผุ เพื่อการก่อสร้าง และ ในพื้นที่นอกเขตเขาหรือภูเขาและบริเวณเขตรอบที่เขมหรือภูเขา 40 เมตร
  - (2) การขุดหรืออุดรณ การเก็บหินลอย การทำสิ่งหนึ่งสิ่งใดอันเป็นอันตรายแก่ทรัพยากรในที่ล้น
  - (3) การเข้าไปยึดถือ ครอบครอง รวมตลอดถึงการก่อสร้างหรือหาป่า
  - (4) การต่ออายุใบอนุญาต กรณีที่อธิบดีกรมที่ดินหรือผู้ว่าราชการจังหวัด ได้อนุญาตไว้



# พื้นที่สาธารณประโยชน์ “ทุ่งลานโย”

ขั้นตอนการดำเนินการถอนสภาพที่สาธารณประโยชน์



**หมายเหตุ**

- กรณีประชาชนยังใช้ประโยชน์อยู่ต้องจัดหาที่ดินอื่นทดแทนและขอความเห็น สมาชิกสภาผู้แทนราษฎรท้องที่ โดยจะต้องออกเป็น พระราชบัญญัติ
- หากผู้ขอมีความจำเป็นเร่งด่วนสามารถขออนุญาตใช้ประโยชน์ในที่ดินของรัฐ ตามมาตรา 9 แห่งประมวลกฎหมายที่ดิน ได้เป็นการชั่วคราว คราวละไม่เกิน 5 ปี และเสียค่าตอบแทนตามมาตรา 9/1 แห่งประมวลกฎหมายที่ดิน โดยถือปฏิบัติตามระเบียบกระทรวงมหาดไทย ว่าด้วยหลักเกณฑ์และวิธีปฏิบัติเกี่ยวกับการอนุญาตตามมาตรา 9 แห่งประมวลกฎหมายที่ดิน พ.ศ.2543 ซึ่งสามารถดำเนินการ ไปในคราวเดียวกันกับเรื่องขอลดสภาพ



## พื้นที่เขตป่าสงวนแห่งชาติ “ป่าเกาะเต่า – คลองเรียน”

### สรุปกระบวนการขออนุญาตเข้าทำประโยชน์ในเขตพื้นที่ป่าไม้

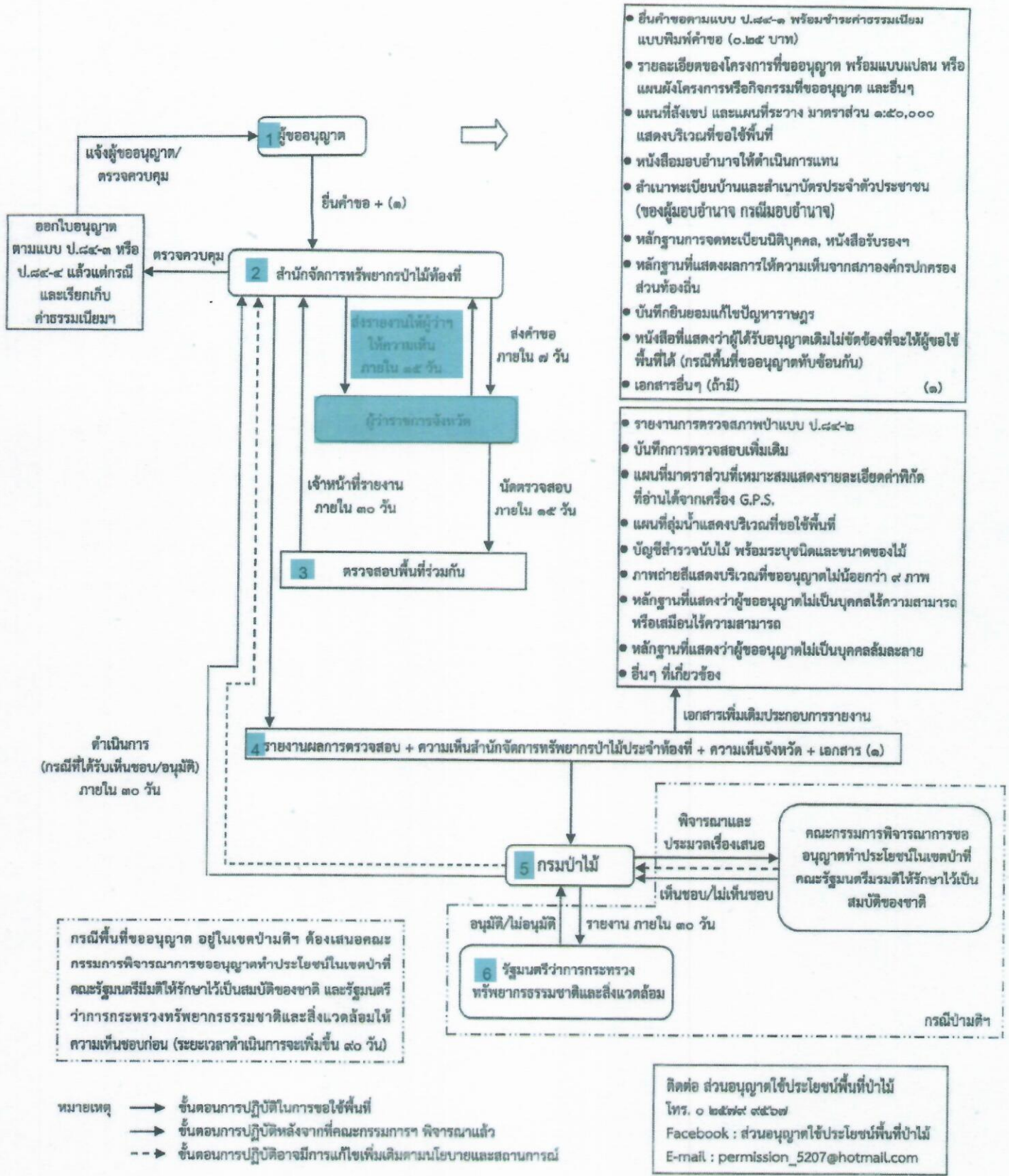
กระบวนการขออนุญาตเข้าทำประโยชน์ในเขตพื้นที่ป่าไม้ ประกอบด้วยขั้นตอนสำคัญ ดังนี้

๑. ตรวจสอบพิกัดจุดก่อสร้างตามที่รายงานการศึกษาระบุ
๒. พิจารณาว่าพื้นที่ที่จะขอใช้ก่อสร้าง จัดต่อระเบียบและกฎหมายของกรมป่าไม้หรือกรมอุทยานฯ หรือไม่
๓. พิจารณาแล้ว สามารถขอใช้พื้นที่ได้ ให้ประสานองค์กรปกครองส่วนท้องถิ่นในพื้นที่ขอความเห็นชอบในการที่จะขอใช้พื้นที่ป่าในเขตป่าท้องที่ที่ อปท. ตั้งอยู่
๔. รวบรวมเอกสารข้อมูลต่างๆ ตามแบบคำขอ ป.ส. ๑๗
๕. ผู้ขออนุญาต (ยื่นคำขอ) ตรวจสอบจัดทำหนังสือถึงทรัพยากรธรรมชาติและสิ่งแวดล้อมจังหวัด ในท้องที่ที่ป่าสงวนแห่งชาติตั้งอยู่ โดยมีเอกสารต่างๆ ประกอบคำขอใช้ ตามที่กรมป่าไม้กำหนด
๖. ทรัพยากรธรรมชาติและสิ่งแวดล้อมจังหวัด เสนอคำขอดังกล่าวพร้อมทั้งความเห็นให้ผู้ว่าราชการจังหวัด ในท้องที่ที่ป่าสงวนแห่งชาติตั้งอยู่
๗. ผู้ว่าราชการจังหวัดประสานสำนักจัดการทรัพยากรป่าไม้ประจำท้องที่ และมีหนังสือนัดหมายให้นำเจ้าหน้าที่ป่าไม้ที่ได้รับมอบหมาย ไปตรวจสอบสภาพพื้นที่ที่ขออนุญาต
๘. ตรวจสอบพื้นที่ร่วมกัน
๙. เจ้าหน้าที่ป่าไม้ผู้ตรวจสอบจะสรุปผลรายงานให้จังหวัด และสำนักจัดการทรัพยากรป่าไม้ท้องที่รับทราบ ตามแบบ (ป.ส. ๑๘) เพื่อเสนอดมป่าไม้พิจารณา
๑๐. กรมป่าไม้พิจารณารายงานการศึกษามลกระทบสิ่งแวดล้อม และนำเสนอผู้มีอำนาจอนุมัติ พร้อมทั้งพิจารณาประมวลเรื่องราวพร้อมความเห็น เสนอกระทรวงทรัพยากรธรรมชาติและสิ่งแวดล้อม
๑๑. กระทรวงทรัพยากรธรรมชาติและสิ่งแวดล้อม พิจารณาอนุมัติ แจ้งกรมป่าไม้ให้ออกประกาศกรมป่าไม้ หากไม่เห็นชอบการขอใช้พื้นที่ก็จะส่งเรื่องคืนพร้อมแจ้งเหตุผลของการไม่เห็นชอบให้หน่วยงานเจ้าของเรื่องทราบ
๑๒. อธิบดีกรมป่าไม้ ออกประกาศกรมป่าไม้ตามแบบ (ป.ส.๑๙) ส่งให้หน่วยงานเจ้าของเรื่องรับทราบ
๑๓. ลงนามรับที่จะปฏิบัติตามเงื่อนไขท้ายประกาศ



# พื้นที่สาธารณประโยชน์ “ทุ่งลานโย” และพื้นที่สาธารณประโยชน์ “ทุ่งสระ”

การขออนุญาตเข้าทำประโยชน์ในเขตพื้นที่ป่าไม้ตามพระราชบัญญัติป่าไม้ พุทธศักราช ๒๕๔๔



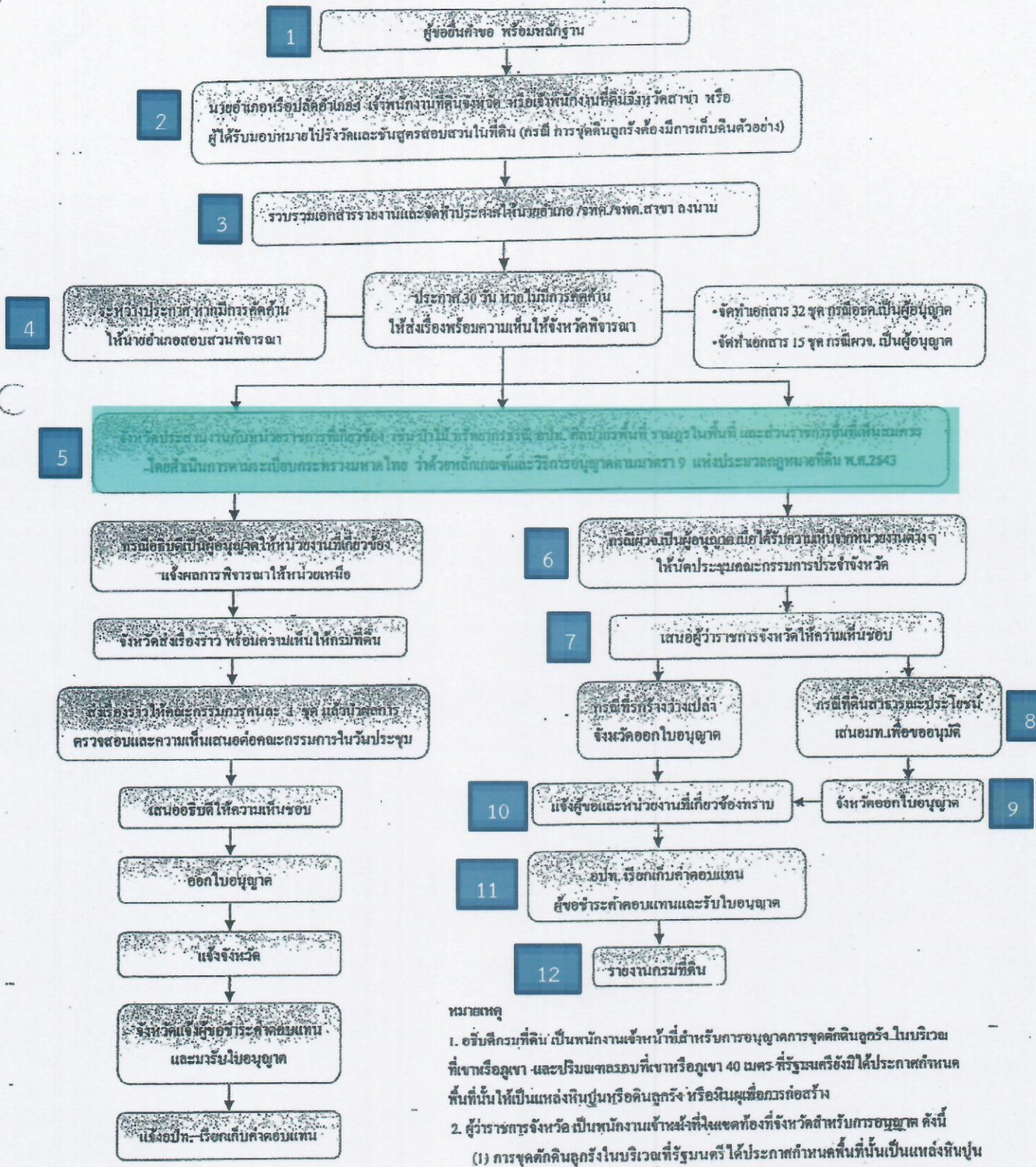
- ยื่นคำขอตตามแบบ ป.๘๔-๑ พร้อมชำระค่าธรรมเนียมแบบพิมพ์คำขอ (๐.๒๕ บาท)
- รายละเอียดของโครงการที่ขออนุญาต พร้อมแบบแปลน หรือแผนผังโครงการหรือกิจกรรมที่ขออนุญาต และอื่นๆ
- แผนที่สังเขป และแผนที่ระวาง มาตรฐาน ๑:๕๐,๐๐๐ แสดงบริเวณที่ขอใช้พื้นที่
- หนังสือมอบอำนาจให้ดำเนินการแทน
- สำเนาทะเบียนบ้านและสำเนาบัตรประจำตัวประชาชน (ของผู้มอบอำนาจ กรณีมอบอำนาจ)
- หลักฐานการจดทะเบียนนิติบุคคล, หนังสือรับรองฯ
- หลักฐานที่แสดงผลการให้ความเห็นจากสภาองค์กรปกครองส่วนท้องถิ่น
- บันทึกยินยอมแก้ไขปัญหาราษฎร
- หนังสือที่แสดงว่าผู้ได้รับอนุญาตเดิมไม่ขัดข้องที่จะให้ผู้ใช้พื้นที่ได้ (กรณีพื้นที่ขออนุญาตทับซ้อนกัน)
- เอกสารอื่นๆ (ถ้ามี)

- รายงานการตรวจสอบสภาพป่าแบบ ป.๘๔-๒
- บันทึกการตรวจสอบเพิ่มเติม
- แผนที่มาตราส่วนที่เหมาะสมแสดงรายละเอียดคำพิคัดที่อ่านได้จากเครื่อง G.P.S.
- แผนที่คู่มือน้ำแสดงบริเวณที่ขอใช้พื้นที่
- บัญชีสำรวจนับไม้ พร้อมระบุชนิดและขนาดของไม้
- ภาพถ่ายสีแสดงบริเวณที่ขออนุญาตไม่น้อยกว่า ๙ ภาพ
- หลักฐานที่แสดงว่าผู้ขออนุญาตไม่เป็นบุคคลไร้ความสามารถหรือเสมือนไร้ความสามารถ
- หลักฐานที่แสดงว่าผู้ขออนุญาตไม่เป็นบุคคลล้มละลาย
- อื่นๆ ที่เกี่ยวข้อง



พื้นที่สาธารณประโยชน์ “ทุ่งสระ”

ขั้นตอนการดำเนินการขออนุญาตตามมาตรา 9 แห่งประมวลกฎหมายที่ดิน



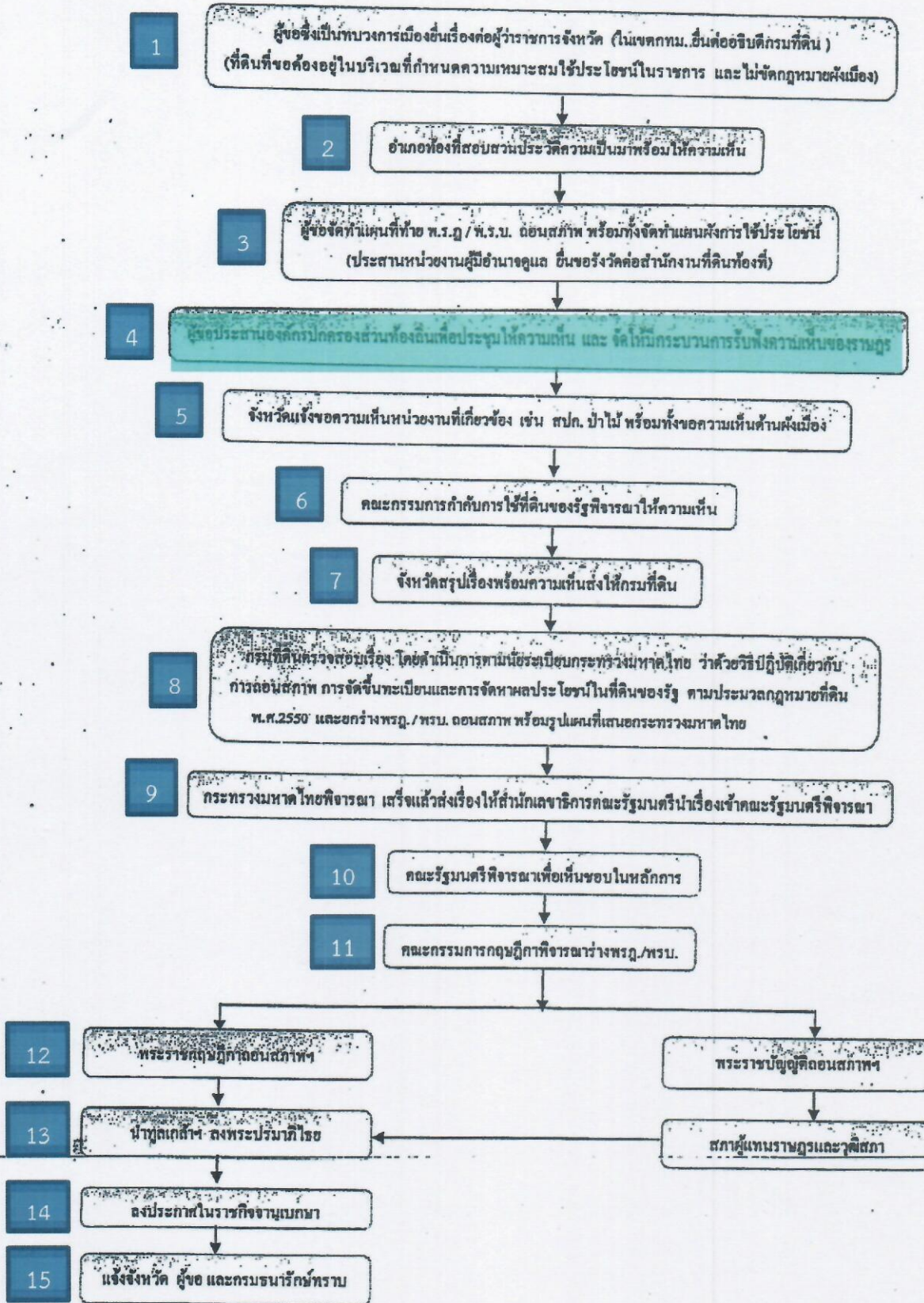
หมายเหตุ

1. อธิบดีกรมที่ดิน เป็นพนักงานเจ้าหน้าที่สำหรับการอนุญาตการจุดดินลูกรัง ในบริเวณที่เขาหรือภูเขา และบริเวณเขาหรือรอบที่เขาหรือภูเขา 40 เมตร ที่รัฐมนตรียังมีได้ประกาศกำหนดพื้นที่นั้นให้เป็นแหล่งหินปูนหรือดินลูกรัง หรือหินผุเพื่อการก่อสร้าง
2. ผู้ว่าราชการจังหวัด เป็นพนักงานเจ้าหน้าที่ในเขตท้องที่จังหวัดสำหรับการอนุญาต ดังนี้
  - (1) การจุดดินลูกรังในบริเวณที่รัฐมนตรีได้ประกาศกำหนดพื้นที่นั้นเป็นแหล่งหินปูนหรือดินลูกรัง หรือหินผุเพื่อการก่อสร้างและในพื้นที่นอกเขตเขาหรือภูเขาและบริเวณเขาหรือรอบที่เขา หรือภูเขา 40 เมตร
  - (2) การจุดหรืออุตสาหกรรมเก็บหินลอย การทำสิ่งหนึ่งสิ่งใดอันเป็นอันตรายแก่ทรัพยากรในที่ดิน
  - (3) การเข้าป่ายึดถือ ครองครอง รวมตลอดถึงการก่อสร้างหรือเผาป่า
  - (4) การต่ออายุใบอนุญาต กรณีที่อธิบดีกรมที่ดินหรือผู้ว่าราชการจังหวัด ได้อนุญาตไว้



# พื้นที่สาธารณประโยชน์ “ทุ่งสระ”

ขั้นตอนการดำเนินการถอนสภาพที่สาธารณประโยชน์



**หมายเหตุ**

- กรณีประชาชนยังใช้ประโยชน์อยู่ต้องจัดทำที่ดินอื่นทดแทน และขอความเห็น สมาชิกสภาผู้แทนราษฎรท้องที่ โดยจะต้องออกเป็น พระราชบัญญัติ
- หากผู้ขอมีความจำเป็นเร่งด่วนสามารถขออนุญาตใช้ประโยชน์ที่ดินของรัฐ ตามมาตรา 9 แห่งประมวลกฎหมายที่ดิน ได้เป็นการชั่วคราว คราวละไม่เกิน 5 ปี และเสียค่าตอบแทนตามมาตรา 9/1 แห่งประมวลกฎหมายที่ดิน โดยถือปฏิบัติตามระเบียบกระทรวงมหาดไทย ว่าด้วยหลักเกณฑ์และวิธีปฏิบัติเกี่ยวกับการอนุญาตตามมาตรา 9 แห่งประมวลกฎหมายที่ดิน พ.ศ.2543 ซึ่งสามารถดำเนินการ ไปในคราวเดียวกันกับเรื่องขอถอนสภาพ